Arrondissement Antwerpen

Gemeente
BRASSCHAET

a) *Opening der Hofstraat* {tusschen de Rijksbaan naar Breda en den Voetweg n° 38

b) *Bouwlijnplan* {voor een vak van Voetweg n° 38 tusschen de Hofstraat en de Duboislei.

c) *Opening der Magdalenalei*

LEGENDE:

—	Perceelscheidingen
o- - -o- - -o	Levende hagen
-×-o-×-o-×	Prikkeldraadafsluitingen
▨	Gebouwen
—·—·—	Rooilijn bij K. B. van 7 Juni 1890 vastgesteld
🟥	Voorgestelde grenslijn
—	Voorgestelde bouwlijn
▭	Bij het openbaar domein in te lijven
▭	Strook aan de dienstbaarheid van "NIET BOUWEN„ onderworpen
- - -	Hulplijnen

Ondersteund door de Bestendige Deputatie des Provincieraads van Antwerpen, in zitting van 19 OCT. 1937
bij verordening: DE DEPUTATIE,
De Griffier der Provincie,

Vastgesteld door den Gemeenteraad van Brasschaet in zitting van 6 AUG 1931 en 21 DEC. 1936

Bij Bevel: De Secretaris,
Goudeman

De Burgemeester,

Het College van Burgemeester en Schepenen der Gemeente Brasschaet verklaart dat tegenwoordig ontwerp is neergelegd ten gemeentehuize van 16 MEI 1931 tot 2 JUN 1931 en van 1e DEC. 1936

BRASSCHAET, den 2 JUN 1931
BRASSCHAET den 16 DEC

Op Bevel:
De Secretaris,
Goudeman

De Burgemeester,

A 22/8 A 22/8
26. I. 1938

et de la Réception du Chômage
Verschaffrey
Z. I. J. Merlot

POUR COPIE CONFORME: VOOR EENSLUIDEND AFSCHRIFT
POUR LE DIRECTEUR GÉNÉRAL, VOOR DEN DIRECTEUR-GENERAAL,
L'INSPECTEUR GÉNÉRAL, DE INSPECTEUR-GENERAAL,

Sie D.

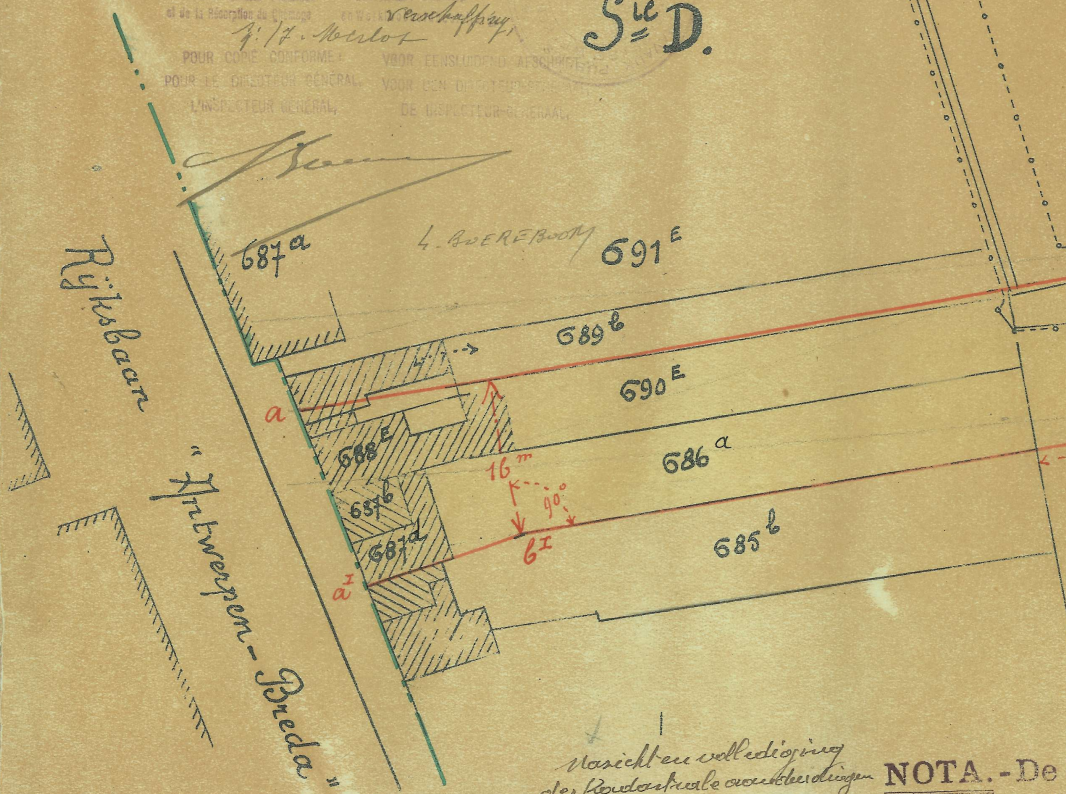

Rijksbaan
"Antwerpen - Breda"
687a
L. Auerebooy
691E
689b
690E
686a
685b
688E
687b
687d
a
aI
16m
6I
90°

Nazicht en vervollediging der kadastrale aanduidingen op 20/12/36 de gezworen landmeter.
Steve Dutsoir

OPGEMAAKT DOOR DEN ONDERGETEEKENDE GEZWOREN LANDMETER, ANTWERPEN 1 april 1931
Steve Dutsoir

NOTA.-De
vene mat
meters u

SCHAAL 1

tot 16 DEC. 1936

C. 1936

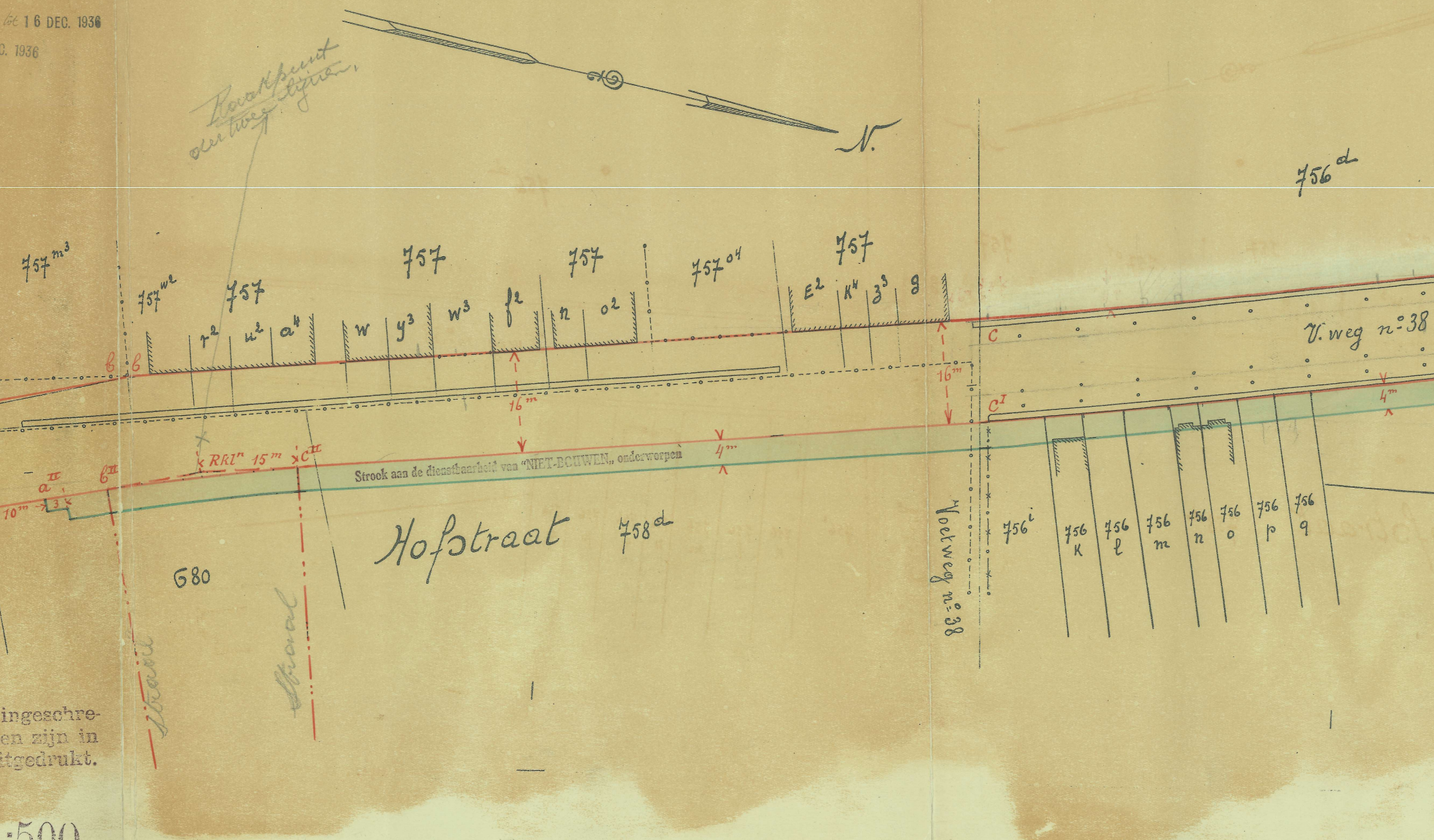
Raakpunt der twee lijnen,
N.
756d
757m3
757w2
757
757
757
757o4
757
r2
u2
a4
w
y3
W3
f2
n
o2
E2
K4
Z3
g
b
b
C
V. weg n° 38
16m
16m
CI
4m
4m
RRIn 15m
CII
aII
bII
10m
3
Strook aan de dienstbaarheid van "NIET-BOUWEN" onderworpen
Hofstraat
758d
680
Voetweg n° 38
756i
756 k
756 l
756 m
756 n
756 o
756 p
756 q
Straat
Straat

ingeschre-
en zijn in
itgedrukt.

:500

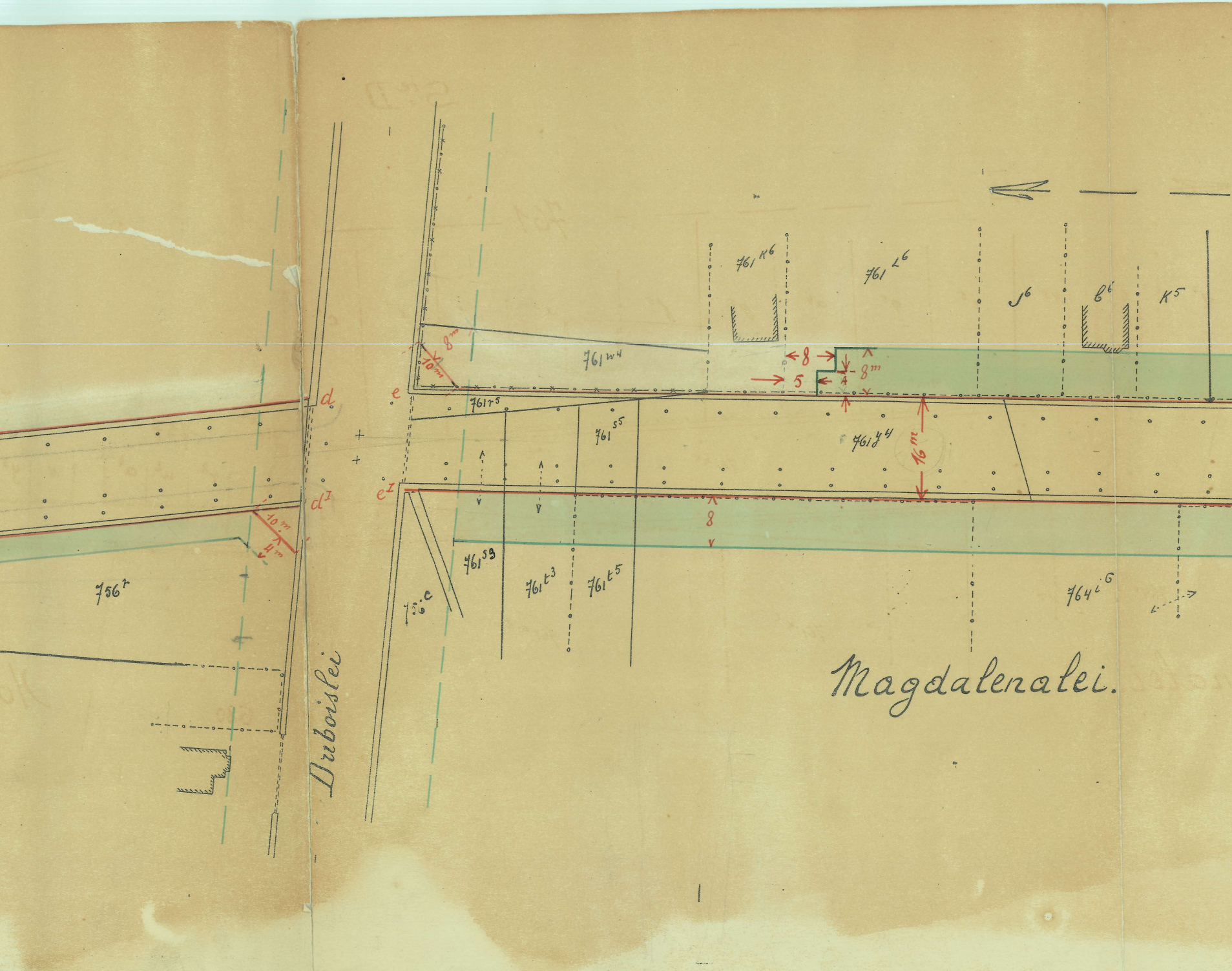
761 K6
761 L6
J6
B6
K5
761 w4
8m
10m
8
5
4
8m
d
e
d1
e1
761 r5
761 s5
761 y4
16m
8
10m
4m
756 r
761 s9
761 t3
761 t5
756 e
764 i6
Duboislei
Magdalenalei.

NOTA.-De ingeschrevene maten zijn in meters uitgedrukt.

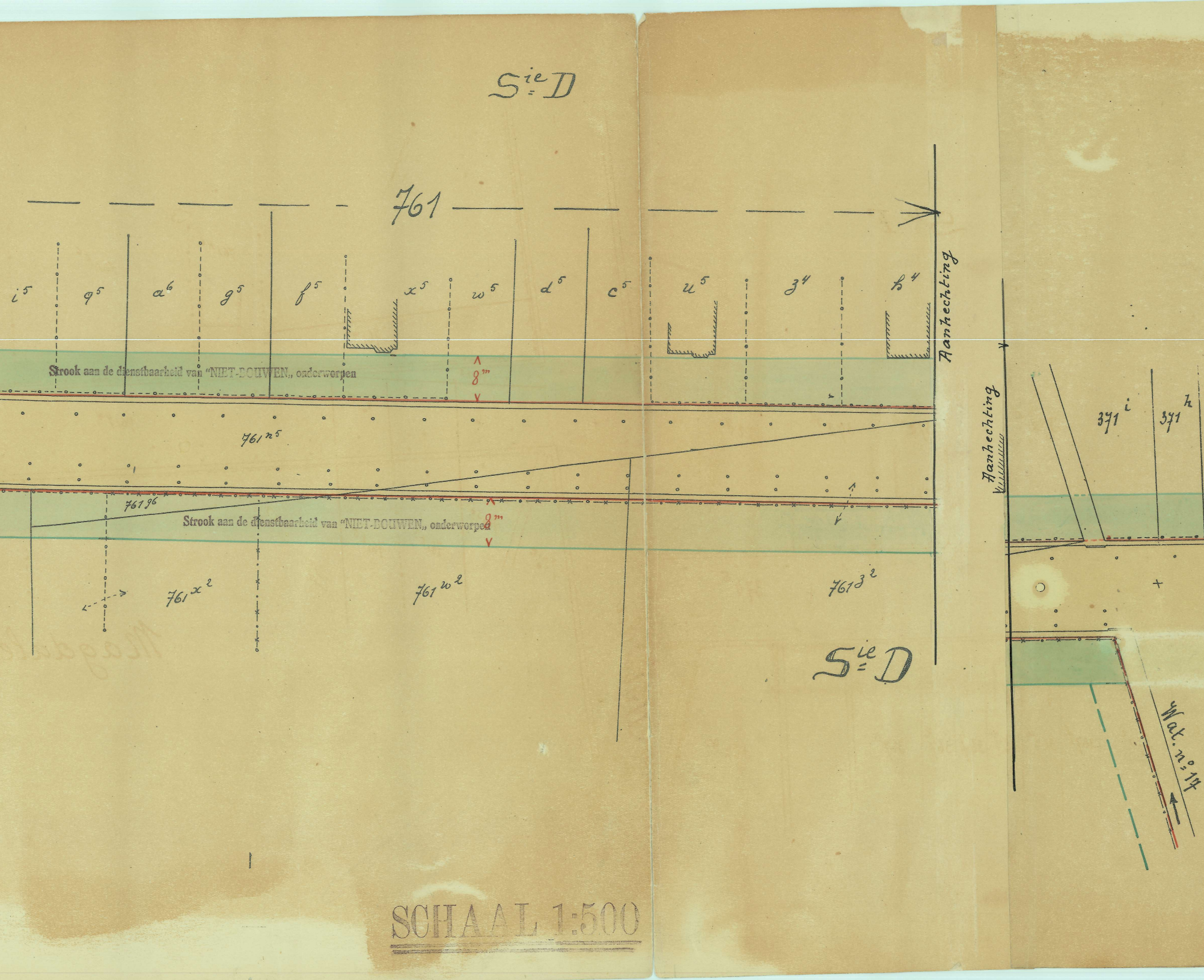
S^ie D
761
i5
q5
a6
g5
f5
x5
w5
d5
c5
u5
34
h4
Aanhechting
Strook aan de dienstbaarheid van "NIET-BOUWEN„ onderworpen
8m
761n5
761 96
Strook aan de dienstbaarheid van "NIET-BOUWEN„ onderworpen
8m
761x2
761w2
761 32
S^ie D
Aanhechting
371i
371h
Wat. n° 17

SCHAAL 1:500


Sie F
Nieuwe straat bij besluit des Gemeenteraads, in zitting van heden, geopend.
371 d
371 f
371 m
371 m
372 c
372 d
372 f
372 g
373 e
Strook aan de dienstbaarheid van "NIET-BOUWEN" onderworpen
8
16
374 E
16
8
Strook aan de dienstbaarheid van "NIET-BOUWEN" onderworpen
4
370 1/3
370 n
370 m
370 E
370 f
370 h
370 i
367 f
367 u
367 v
367 i
367 k
367 s
367 x
Nieuwe straat bij besluit des Gemeenteraads, in zitting van heden, geopend.
Nieuwe straat bij besluit des Gemeenteraads, in zitting van heden, geopend.
Sie F.

NOTA.- De ingeschrevene maten zijn in meters uitgedrukt.

NOTA. - De ingeschrevene maten zijn in meters uitgedrukt.


374 c
374 d
Strook aan de dienstbaarheid van "NIET-BOUWEN" onderworpen
Strook aan de dienstbaarheid van "NIET-BOUWEN" onderworpen
8
16
365 l
365 m.
365 n
Strook aan de dienstbaarheid van "NIET-BOUWEN" onderworpen
365 i
365 g
365 K
365 f
362 m2
362 o2

Nieuwe straat bij besluit des Gemeenteraads in zitting van heden, geopend.


375 b
376 b
376 E
Nieuwe straat bij besluit des Gemeenteraads, in zitting van heden, geopend.
377 u
377 g
376 d
Strook aan de dienstbaarheid van "NIET-BOUWEN„ onderworpen
8
16
8
Strook aan de dienstbaarheid van "NIET-BOUWEN„ onderworpen
362 b²
362 c²
362 d²
362 E²
362 f²
362 p²
362 q²
362 t²
362 h²
a²
b³
v²
w²
x²
y²
a³
Nieuwe straat bij besluit des Gemeenteraads, in zitting van heden, geopend.
362 z²
362 l²
Wat. n° 11

NOTA.-De
vene mat
meters u

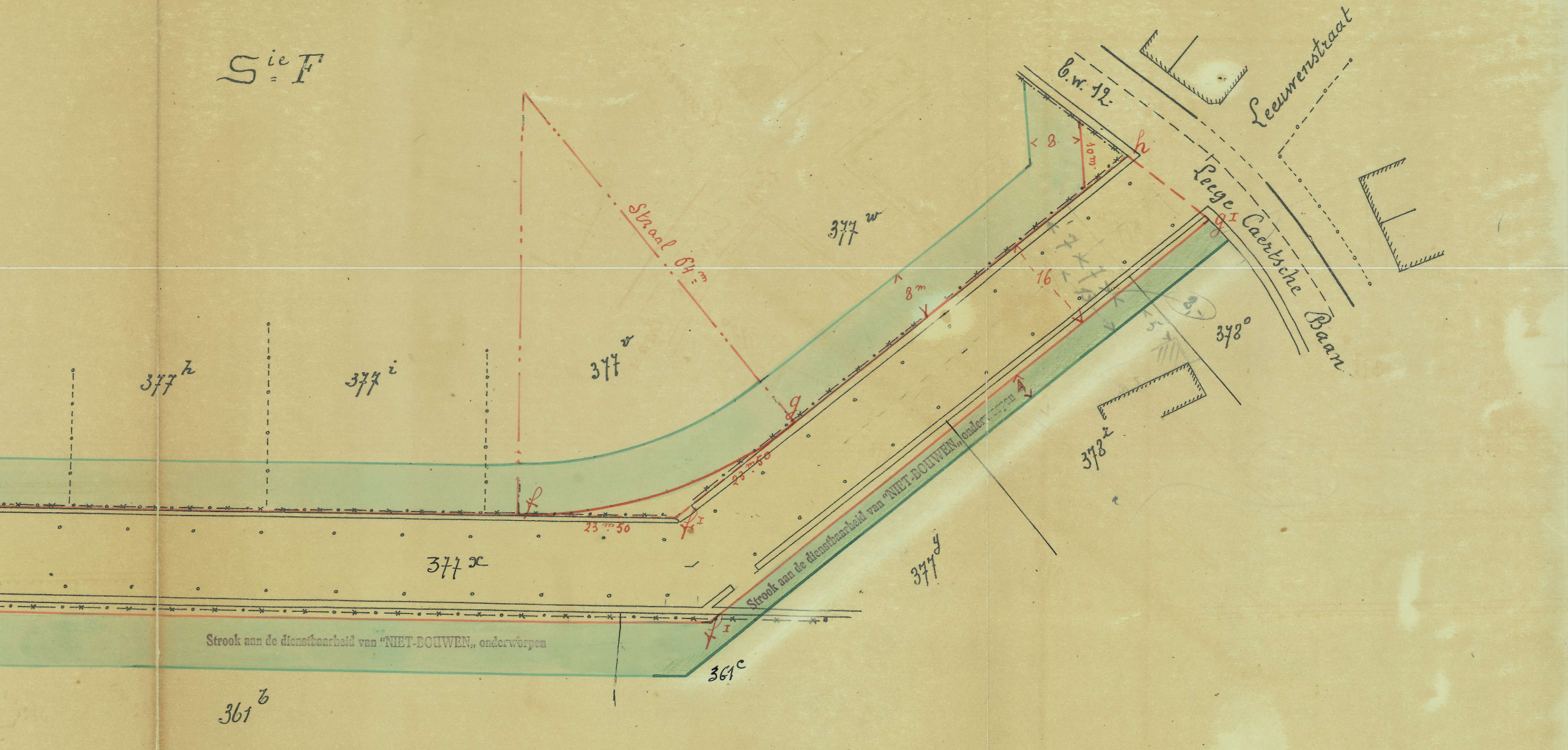
Sie F
Straal 64m
C.w. 12.
Leeuwenstraat
Leege Caertsche Baan
377 w
377 v
377 i
377 h
377 x
377 y
378 o
378 z
361 b
361 c
h
g
gI
f
fI
8
10m
8m
16
7
5
2
23m50
23m50
Strook aan de dienstbaarheid van "NIET-BOUWEN„ onderworpen
Strook aan de dienstbaarheid van "NIET-BOUWEN„ onderworpen

ingeschre-
en zijn in
itgedrukt.

SCHAAL 1:500

INLIJVINGEN BIJ HET OPENBAAR DOMEIN

Volg-nummer	CADASTRALE INLICHTINGEN							OPPERVLAKTE der ONTEIGENING		
	Wijk	No	Naam en woonplaats der eigenaars	AARD v/h PERCEEL	OPPERVLAKTE v/h GEHEEL PERCEEL					
					Ha	A.	Ca	Ha	A.	Ca
473	D	V.W.38	Brasschaet, de Gemeente	straat					9	58
474	"	V.W 38	Van den Bril, Florent tp	"					9	58
475	"	756^r	id.	Bouwgr.		8	60			30
476	"	758^d-680	id.	weil./tuin		95 21	50 15		16	82
477	"	757g	Hendrickx, Corneel tp	huis		1	60			63
478	"	$757z^3$	Huijbrechts, Alfons tp	"		3	95			26
479	"	$757K^4$	Breugelmans, Louis tp	"		2	30			25
480	"	$757e^3$	Meeusen, Louis tp	"		1	55			62
481	"	757^{b5}	Meirhaeghe, Remi tp	Bouwgr.		7	85		1	06
482	"	$757o^2$	Hensbergen, Louis tp	huis		1	70			62
483	"	757^n	De Meijer, Corneel tp	"			80			35
484	"	$757f^2$	Pellis, Corneel tp	"		1	70			50
485	"	$757w^3$	Geernaert, Jan tp	Bouwl.		8	30			47
486	"	$757y^3$	VeRemans, Jan tp	huis		2	00			48
487	"	$757w^4$	Jorissen, Frans tp	"		2	00			48
488	"	$757a^4$	Schrauwen, Alfons tp	"		4	15			58
489	"	$757u^2$	Diellewijns, Jos. tp	"		3	65			39
490	"	$757v^2$	Stappaerts, Jos tp	"		3	65			38
491	"	$757w^2$	Heulens, W^{we}, Frans tp	"		4	25			60
492	"	$757m^3$	Schevelenbos, Ernest tp	tuin		26	05		1	19
493	"	689 K	id.	huis		4	90			26
494	"	690^l-688	Cuijpers, Pier tp	tuin/Huis		3 1	80 30		4	98
495	"	686a 687c 687d	Leemans, W^{we}, Frans tp	tuin/Huis		5	80 75 40	↗	6	82

INLI

Volg-nummer	Wi
423	F
424	"
425	"
426	"
427	"
428	"
429	"
430	"
431	"
432	"
433	"
434	"
435	"
436	"
437	"
438	"
439	"
440	"
441	"
442	"
443	"
444	"
445	"
446	"
447	"
448	"
449	"
450	"
451	"
452	"
453	"
454	"

JVINGEN BIJ HET OPENBAAR DOMEIN

	CADASTRALE INLICHTINGEN						OPPERVLAKTE der ONTEIGENING		
jk	No	Naam en woonplaats der eigenaars	AARD v/h PERCEEL	OPPERVLAKTE v/h GEHEEL PERCEEL Ha	A.	Ca	Ha	A.	Ca
	377w	Helsen Frans tp	Bouwland		9	55			33
	377v	De Winter Louis tp	"		15	00			75
	378o	Brasschaet, de Gemeente	"		5	35			30
	377z	De Cort Leo Berchem	"		4	15			72
	377y	Hermans Frans tp	"		6	40			90
	361c	Sevenhans Felix tp	weiland		59	75			30
	361b	Simons André tp	"		57	40		2	47
	377x	Helsen Frans tp	straat		31	80		32	21
	$362l^{2}$	Van Brussel Eugeen tp	tuin		11	75			20
	$362z^{2}$	Sevenans Germain tp	Bouwgrd		5	84			24
	$362a^{3}$	Meirhaeghe Remi tp	"		2	89			12
	$362y^{2}$	Sevenhans Frans Eeckeren	"		2	88			12
	$362x^{2}$	Wijckmans Adrien tp	"		2	86			12
	$362w^{2}$	Schevelenbos Armand tp	"		2	84			12
	$362v^{2}$	Sevenans Germain tp	"		2	83			12
	$362b^{3}$	Helssen Frans Cappellen	"		2	81			12
	id.	id.	"		2	79			12
	$362a^{2}$	Janssens. Louis	"		4	02			19
	$362h^{2}$	~~Pierre Jules~~ Kremer Paul tp	Bouwland		5	60			24
	$362t^{2}$	Deen Gustave Antwerpen	tuin		7	40			32
	$362q^{2}$	Kenis Joanna id.	"		7	00			36
	$362p^{2}$	Huijbrechts. Constant id.	"		3	00			20
	$362f^{2}$	De Boeck Jules tp	"		2	25			20
	$362e^{2}$	Abbeel Henri tp	Bouwland		8	00			34
	$362d^{2}$	Brusselairs Pierre tp	"		8	70			40
	$362b^{2}$ $362c^{2}$	~~Vanhille Constant~~ ~~tp~~ Borgers-Abrassche-Jos. Antw.	tuin		6 5	95 80			62
	$362o^{2}$ $362m^{2}$	Verschueren Wwe Adrien tp	Bouwgrond		3 8	90 30			65
	365n/l/m	De Bondt Corneel tp	straat		1 4	25 60 30		17	08
	374e	Helsen Frans tp	id		87	50		74	87
	367x/s	Bresseleers Frans tp	Bouwgr.		11 7	40 20			72
	367i/k	Raeijmaekers Jan tp	"		2 2	70 70			24
	367v	Pernet Jules tp	Huis		2	70			12

INLIJVINGEN BIJ HET OPENBAAR DOMEIN

Volg-nummer	CADASTRALE INLICHTINGEN							OPPERVLAKTE der ONTEIGENING		
	Wijk	No	Naam en woonplaats der eigenaars	AARD v/h PERCEEL	OPPERVLAKTE v/h GEHEEL PERCEEL Ha	A.	Ca	Ha	A.	Ca
455	F	367u	Van Berendonck Henri- tp	Huis		2	70			12
456	"	367f	Faes, Pierre Antw.	id.		2	70			12
457	"	370i	Goormans, Julia id	Bouwgr.		5	40			24
458	"	370h	Goormans, Odile id	Bouwgr.		5	40			24
459	"	370f	Bruggemans, Frans tp	Huis		2	70			12
460	"	370e	Verbaenen, Frans tp	Bouwgr.		8	10			36
461	"	370m	Van de Wiel, Eugeen tp	id.		5	40			24
462	"	370^{n}	Bresseleers, Alfons tp	Huis		13	65			11
463	"	id.	Bruijn, Charles tp	id.		13	65			11
464	"	id.	Bresseleers & Bruijn tp	Bouwgr.		13	65			24
465	"	id.	Meijris, Alfons tp	Straat		13	65			28
466	D	761z²/w²	Van den Bril, Florent tp	weiland		92 81	50 30		10	44
467	"	$761n^{5}$	Helsen, Pierre Borgerhout	Bouwld		22	75		22	63
468	"	761y⁴/s⁵	Martougin, Alfred Antw.	weg		9	75 70		10	39
469	"	$761r^{5}$	Helsen, Pierre Borgerhout	"		1	35		2	45
470	"	$761t^{3}$	Van Osta, Jan tp	Bouwld		7	90			96
471	"	$761s^{3}$	~~De Backer, Adrien~~ ~~tp~~ ~~Martougin~~ Alfred Antw.	Bouwld		4	25		1	08
472	"	$761w^{4}$	De Winter, Louis tp	Bouwgr.		4	00			27