Arrondissement Antwerpen

Gemeente
BRASSCHAET

Opening der Hanendreef.

Ondersteund door de Bestendige Deputatie des Provincieraads van Antwerpen, in zitting van 19 OCT. 1937
Bij verordening : DE DEPUTATIE,
De Griffier der Provincie,

LEGENDE :

———	Perceelscheidingen
•- - - -•- - - -•	Levende hagen
×-•-×-•-×	Prikkeldraadafsluitingen
▨	Gebouwen
· ·	Rooilijn bij K. B. van .... vastgesteld
🟥 ———	Voorgestelde grenslijn
———	Voorgestelde bouwlijn
🟨	Bij het openbaar domein in te lijven
🟩	Strook aan de dienstbaarheid van "NIET BOUWEN„ onderworpen
- · - · -	Hulplijnen

Vastgesteld door den Gemeenteraad van Brasschaet in zitting van 6 AUG 1931 en 21 DEC. 1936

Bij Bevel : De Secretaris,

De Burgemeester,

Het College van
Schepenen der Gemee
klaart dat tog
neergelegd ten geme
16 MEI 1931 to
BRASSCHAET, den
Op Bevel :
De Secretaris,


S^ie D
734 b
a
a^I
6
d^I
20^m
b^I
6
a^I
90°
90°
Duboislei
734b

ADMINISTRATION
DE LA VOIRIE
A 22/8
26. I.
et de la Réserption du Chômage
3:1 J.-Me
POUR COPIE CONFORME:
POUR LE DIRECTEUR GÉNÉRAL:
L'INSPECTEUR GÉNÉRAL,
K. BOEREB

OPGEMAAKT DOOR DEN
ONDERGETEEKENDE
GEZWOREN LANDMETER
ANTWERPEN 1 April 1931

Henri Dubois

nazicht en volleding
der kadastrale aanduidingen
op 20/12/36
de gezworen landmeter
Henri Dubois

Burgemeester en
te Brasschaet ver-
rdig ontwerp is
ntehgize van
t 2- JUN 1931 en van 1- DEC. 1936 tot 16 DEC. 1936
2- JUN 1931
BRASSCHAET den 16 DEC. 1936
De Burgemeester,

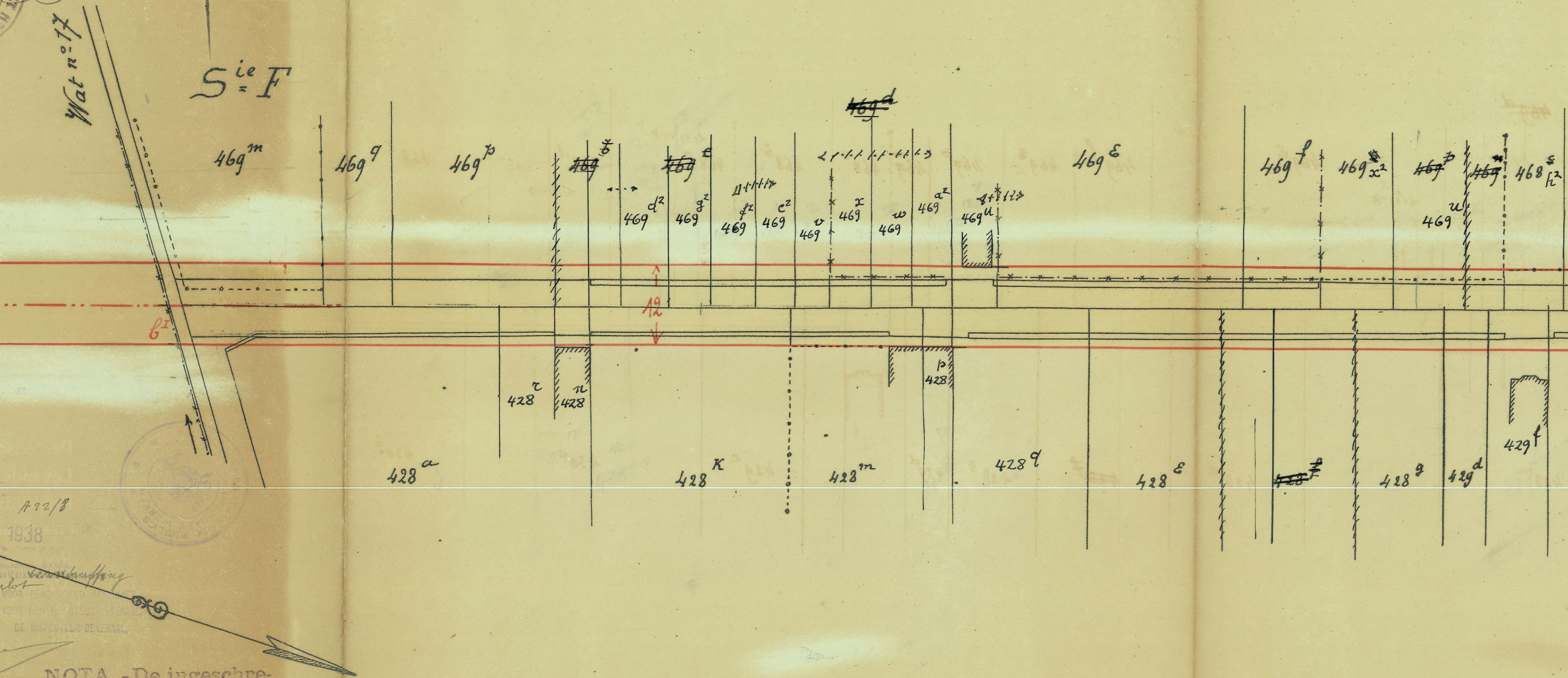
Wat n° 17
Sie F
469m
469q
469p
~~469~~ b
~~469~~ c
~~469~~ d
469ε
469f
469x²
~~469~~ p
~~469~~ s
468 h²
469d²
469g²
469f²
469c²
469v
469x
469w
469a²
469u
469u
12
f¹
428r
428n
428p
428a
428k
428m
428q
428ε
~~428~~ f
428g
429d
429f

A22/8

1938

VOOR EENSLUIDEND AFSCHRIFT
VOOR DEN INSPECTEUR-GENERAAL,
DE INSPECTEUR-GENERAAL,

NOTA.-De ingeschrevene maten zijn in meters uitgedrukt.

SCHAAL 1:500

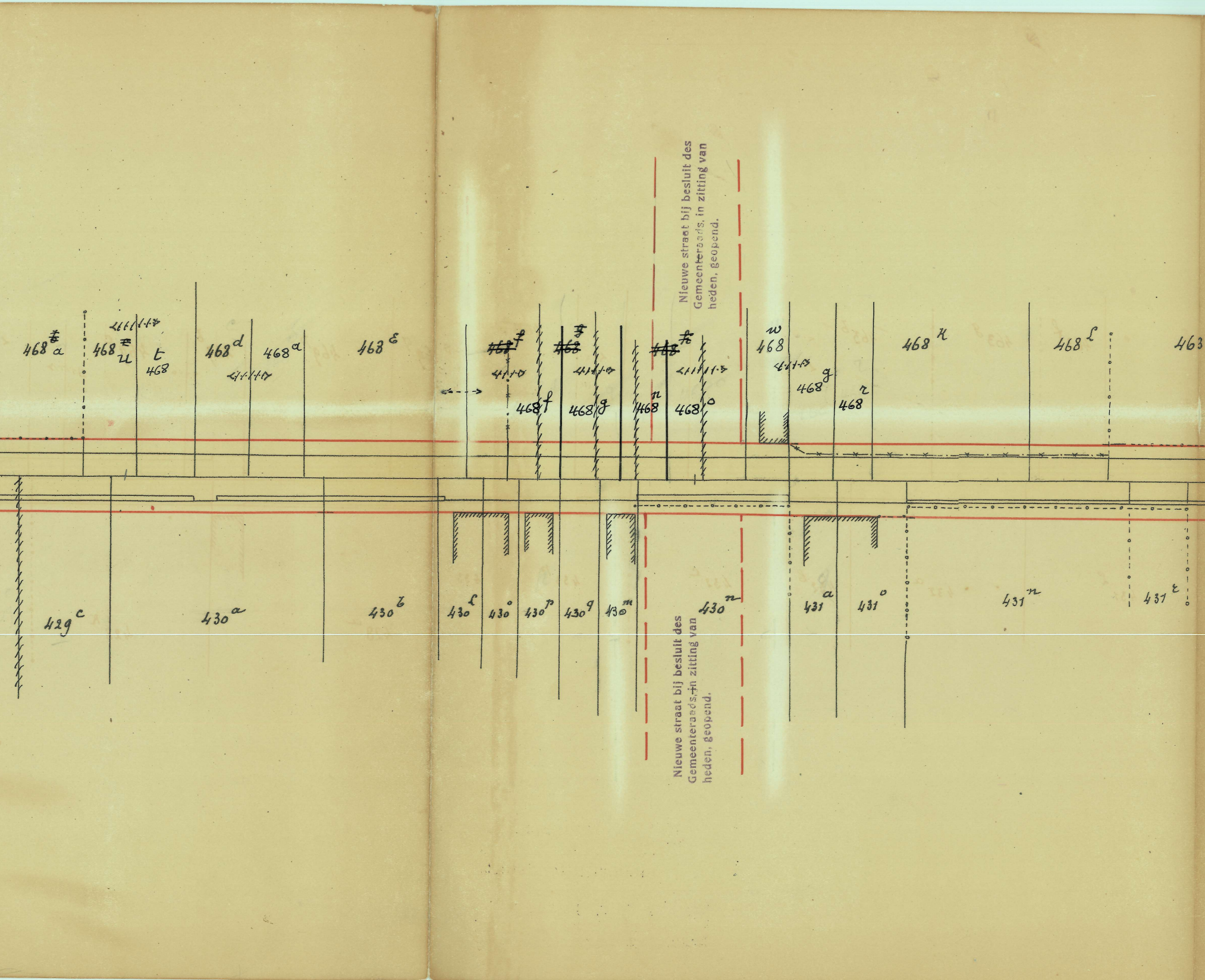
Nieuwe straat bij besluit des Gemeenteraads, in zitting van heden, geopend.
468 a
468 u
t 468
468 d
468 a
468 e
~~468~~ f
~~468~~ g
~~468~~ h
468 w
468 k
468 l
463
468 f
468 g
468 n
468 o
468 g
468 r
429 c
430 a
430 b
430 l
430 o
430 p
430 q
430 m
430 n
431 a
431 o
431 n
431 t
Nieuwe straat bij besluit des Gemeenteraads, in zitting van heden, geopend.


463 f
463 g
463 b
463 m
463 o
463 n
462 d
462 a2
433 b2
431 l
432 a
432 b
432 c
433 p
433 e
433 w
433 m
433 o
433 e
433 y

NOTA. - De ingeschrevene maten zijn in meters uitgedrukt.

SCHAAL 1:500

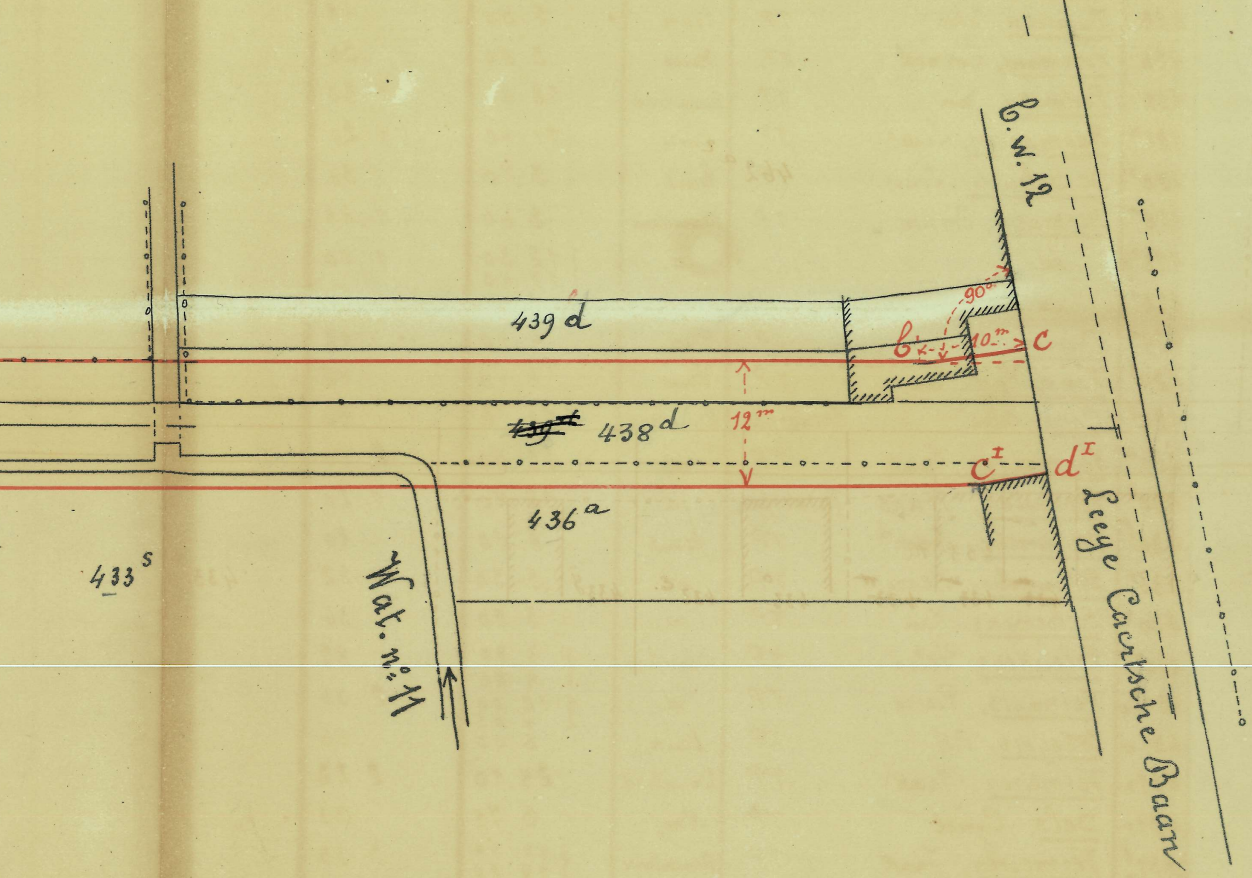

C.w. 12
439 d
438 d
436 a
433 s
12 m
10 m
90°
b
c
c I
d I
Leege Caertsche Baan
Wat. n°. 11

INLIJVINGEN BIJ HET OPENBAA

Volg-nummer	CADASTRALE INLICHTINGEN			
	Wijk	N°	Naam en woonplaats der eigenaars	AARD v/h PERCEEL
195	D	734^{b}	De Winter, Wwe Jan T.P.	Weiland
196	F	428^{a}	Aernouts, Pierre T.P.	Bouwland
197	"	428^{l}	Dujardin, Jules T.P.	tuin
198	"	428^{n}	Horemans, Corneel T.P.	Huis
199	"	428^{k}	Paelinckx, Jan T.P.	Bouwland
200	"	428^{m}	Raemaekers, Louis T.P.	tuin
201	"	428^{p}	De Schutter, Louis T.P.	huis
202	"	428^{q}	Hermans, Corneel T.P.	Bouwland
203	"	428$^{e}/_{f}$	id.	id.
204	"	428^{g}	id.	id.
205	"	429^{d}	Dumon, August T.P.	id.
~~206~~	~~"~~	~~429^{b}~~	~~Van de Poel, Jan Schooten T.P.~~	~~huis~~
~~207~~	~~"~~	~~429^{c}~~	~~Cops, Alex. Antwerpen~~	~~Bouwland~~
208	"	430^{a}	Vermeiren, Jaak T.P.	id.
209	"	430^{b}	Verrooten, Frans Antwerpen	id.
210	"	430^{l}	Minnebo, Edmd. T.P.	huis
211	"	430^{o}	Minnebo, Henri T.P.	id.
212	"	430^{k}	Schepens, Jan T.P.	id.
213	"	430$^{g}/_{m}$	Bleukens, Félix T.P.	Bouwland
214	"	430$^{n}/_{a}$	Aernouts, Pierre T.P.	id.
215	"	431 o	Meijvis, P.A. T.P.	tuin
216	"	431 n	Vermeiren, Jaak T.P.	Bouwland
217	"	431 r	Sels, Cyriel T.P.	Huis
218	"	431^{l} 432^{a}	Vermeiren, Jaak T.P.	Bouwland
219	"	432^{b}	De Meulemeester, Alf. Antwerpen	id.
220	"	432 c	Vermeiren, Jaak T.P.	id.
221	"	433^{p}	Pellaert-Painparé J. Antwerpen	id.
222	"	433$^{b}/_{m}$	Vermeiren, Jaak T.P.	id. tuin
223	"	433$^{a}/_{e}$	Ramaeckers, P.J. T.P.	Huis Bouwland
224	"	433^{y}	Ramaeckers, André t.p.	tuin
225	"	433^{s}	Verbert, Corneel t.p.	bouwland
226	"	436^{a}	De Meijere, Emiel T.P.	tuin

AR DOMEIN

OPPERVLAKTE v/h GEHEEL PERCEEL			OPPERVLAKTE der ONTEIGENING		
Ha	A.	Ca	Ha	A.	Ca
1	20	60		8	69
	21	70		2	81
	5	00			48
	3	90			30
	18	60		1	80
	11	40		1	20
	3	70			36
	8	60		1	44
	12 12	30 40		1	50
	12	40		1	50
	4	40			42
	~~4~~	~~40~~			~~42~~
	~~10~~	~~10~~			~~96~~
	25	00		2	40
	12	60		1	20
	4	10			40
	3	50			32
	3	80			36
	3 4	80 20			82
	12 4	00 05		2	06
	6	00			66
	24	10		2	22
	6	75			63
	15 19	30 10		3	33
	6	40			60
	19	30		1	80
	12	30		1	20
	6 33	60 50		4	20
	6 6	50 50		1	20
	12	55		1	20
	27	90		1	83
	6	50		1	41.

INLIJVINGEN BIJ HET OPENBAAR DOMEIN

Volg-nummer	CADASTRALE INLICHTINGEN							OPPERVLAKTE der ONTEIGENING		
	Wijk	No	Naam en woonplaats der eigenaars	AARD v/h PERCEEL	OPPERVLAKTE v/h GEHEEL PERCEEL					
					Ha	A.	Ca	Ha	A.	Ca
227	F	438^d	Wery, Laurent tp.	landweg		6	30		5	01
228	"	439^d	Verbert, Corneel tp.	Huis		4	20		2	94
229	"	462 a/2	Wery, L.A. tp.	Hakhout		19	60		6	31
~~230~~	~~"~~	~~462^d~~	~~Burdinne, Jésu Antw.~~	~~Bouwland~~		~~8~~	~~70~~			~~60~~
~~231~~	~~"~~	~~463^p~~	~~Vanhille, Const. tp.~~	~~id.~~		~~5~~	~~76~~			~~42~~
232	"	463°	Raemaekers, Henri tp.	id.		11	05			81
233	"	463^m	Paimparé, Wwe Jaak Antw.	id.		5	30			42
234	"	463^b	Meerbergen, & C° Jos tp	id.		41	30		3	75
235	"	463^g	Lasters, J.B. Berchem	id		14	25		1	08
~~236~~	~~"~~	~~463 e/f~~	~~Campo Ed [illegible]~~ ~~Philips, en C° Const. Antw.~~	~~id~~		~~9~~ ~~24~~	~~75~~ ~~10~~		~~2~~	~~52~~
237	"	468^l	Ramaekers, P.W tp.	id		8	10			60
238	"	468^k	Aernouts P. tp.	id		24	30		1	80
239	"	468^r	Helssen Jos Cappellen	id		5	25			39
~~240~~	~~"~~	~~468^q~~	~~Vanhille Const. tp.~~	~~id~~		~~5~~	~~25~~			~~39~~
241	"	468^w	De Ruijtere Frans tp.	Huis/tuin		5	70			42
~~242~~	~~"~~	~~468°~~	~~Vanhille Const. tp.~~	~~Bouwland~~		~~10~~	~~60~~			~~81~~
243	"	468^n	Helssen Jos Capp.n	id		5	10			39
244	"	468^g	Van Loon Engelb. tp.	id		7	85			60
245	"	468^f	Verrooten Fr. Antw.	id		8	10			60
246	"	468^e	Brughmans Jan id.	id		24	10		1	80
247	"	468^d	De Meulemeester Alfons id	id		8	00			60
248	"	468^c	Verrooten Frans id.	id		8	00			60
249	"	468 u/t	Janssens Frans id.	id		9 6	50 50		1	20
250	"	468a	Van Puijenbroeck Frans tp	Huis/tuin		10	40			81
251	"	469^{b2}	Smets, Jan Antw.	Huis/tuin		7	85			60
~~252~~	~~"~~	~~469 u s t~~	~~Van den Broeck, Ferd. tp.~~	~~bouwld~~		~~4~~ ~~9~~ ~~6~~	~~50~~ ~~15~~ ~~50~~		~~1~~	~~59~~
253	"	469 e/f	Vermeiren, Jaak tp.	id.		37 7	30 90		3	00
254	"	469 u/a^2	Verstreepen, Alfons tp.	id.		4 4	70 70			72
255	"	469 w/x	Dodds Walter tp.	id		4 4	65 70			72
256	"	469 v/e^2	Michielssen, André tp.	id.		4 4	65 65			72
257	"	$469f^2$	De Rijcke, Merksem	id.		4	65			36
258	"	$469g^2$	Pauwels, Henri tp.	id.		4	65			36
259	"	469^{d2}	Thijsmans, Corneel tp.	id.		8	95			72

INLIJVINGEN BIJ HET OPENBAAR DOMEIN

Volg-nummer	CADASTRALE INLICHTINGEN							OPPERVLAKTE der ONTEIGENING		
	Wijk	No	Naam en woonplaats der eigenaars	AARD v/h PERCEEL	OPPERVLAKTE v/h GEHEEL PERCEEL					
					Ha	A.	Ca	Ha	A.	Ca
260	F	469p	Van Lisbout Pierre tp.	bouwland		23	00		1	92
261	"	469q	Verlooy Ernest tp.	Huis&tuin		5	90			48
262	"	469m	Verlooy Joanna tp.	tuin		18	10		1	28
206	F	429^f	Dumon-Bussche Louis tp.	Huis		4	40			42
207^1	"	429^c	De Graeve Jan "			10	10			64
207^2	"	429^c	Staelens Const. "							32
230	"	462^d	Claes-Goossemans Corn. "							60
231	"	463^p	Cras-Jaacks Antw.							42
240	"	468^q	" " "							39
242	"	468^o	" " "							81
236	"	463 e/f	Campo. Ed.			9 24	75 10		2	52
252^1	"	469^{n2}	Wwe Cunen-Claustens den Haag							79
252^2	"	469^{x2}	De Backer-Claesters Borgerhout							80