Gemeentewegenis.

Provincie Antwerpen.

Arrondissement Antwerpen

Gemeente Brasschaet

Bouwlijnplan
Irilinglaan.

Plan en tabel der onteigeningen.

Schaal: 1/500

Opgemaakt door ondergeteekenden Ingenieur
Antwerpen den 1 Meert 1928.

Goedgekeurd door den Gemeenteraad
in Zitting van:
Bij bevel.
De Secretaris

De Burgemeester,

Goedgekeurd
K. B. 24-12-28

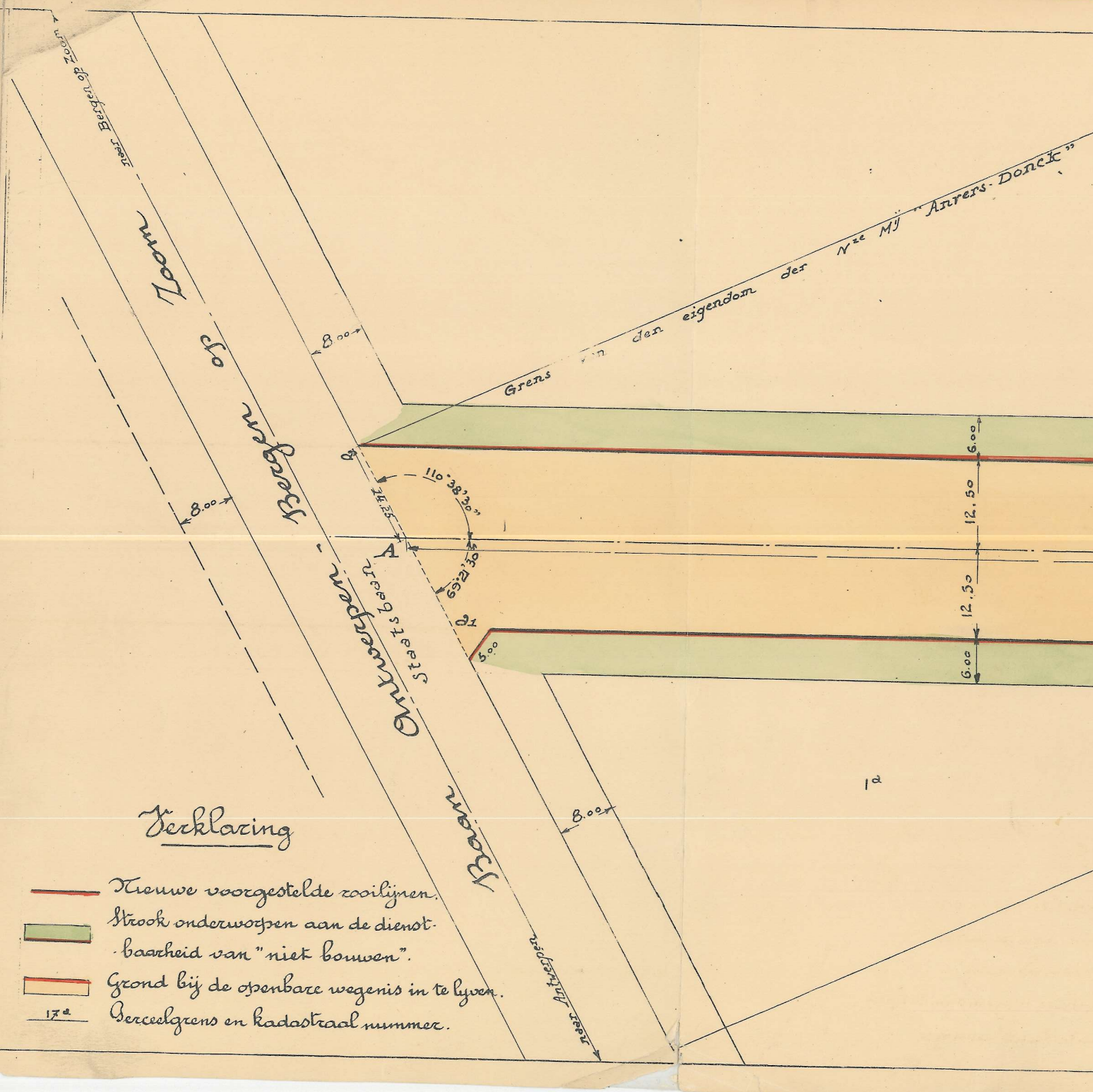
naar Bergen op Zoom
Bergen op Zoom
Antwerpen - Bergen op Zoom Baan
Staatsbaan
naar Antwerpen
8.00
8.00
8.00
8.00
Grens van den eigendom der Nle Mij "Anvers-Donck"
6.00
12.50
12.50
6.00
110°38'30"
69°2'30"
A
a
a1
5.00
1a

Verklaring

- Nieuwe voorgestelde rooilijnen.
- 🟩 Strook onderworpen aan de dienstbaarheid van "niet bouwen".
- 🟧 Grond bij de openbare wegenis in te lyven.
- 17a Perceelgrens en kadastraal nummer.

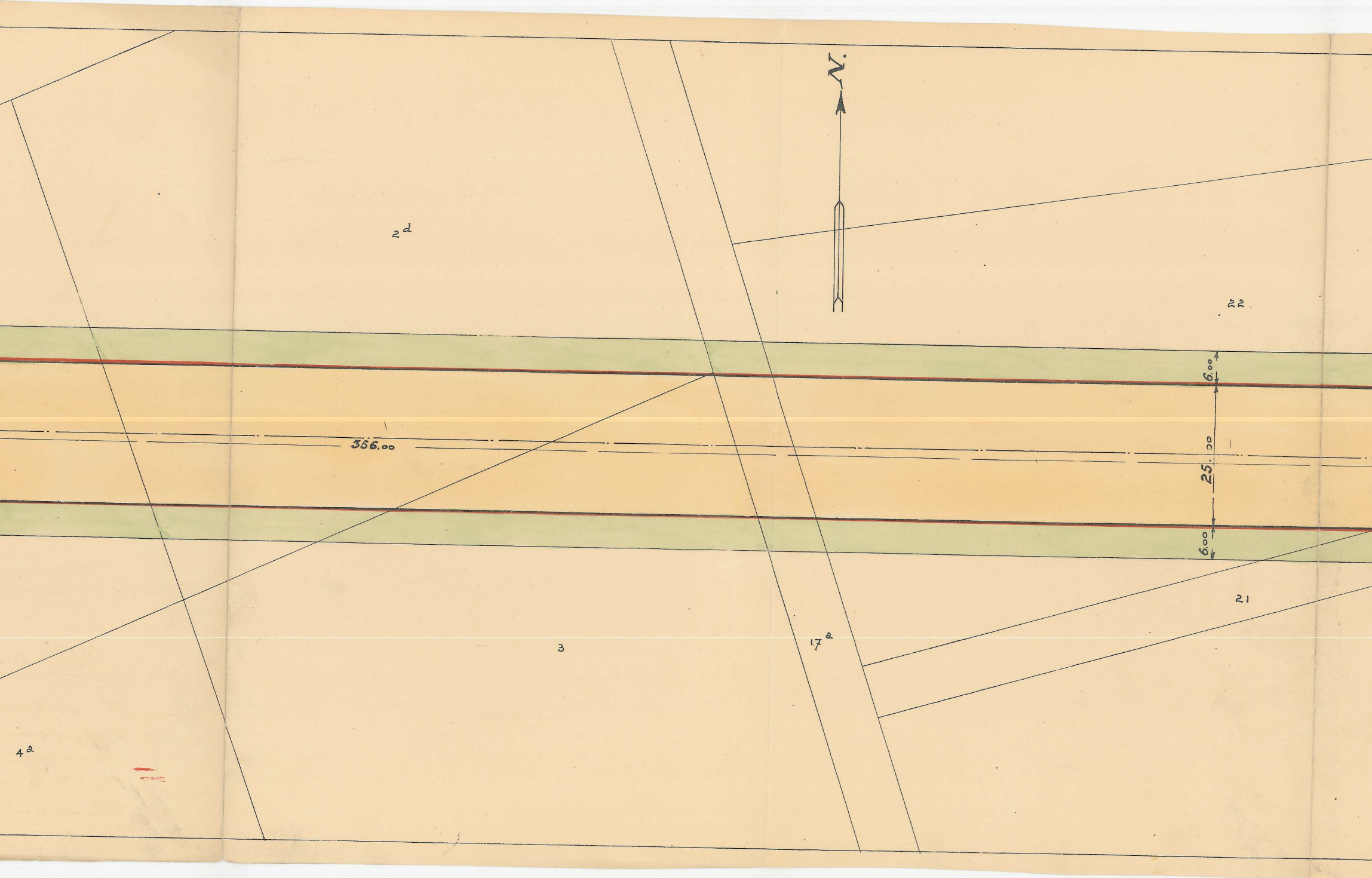
N.
2d
22
6.00
356.00
25.00
6.00
3
17a
21
4a

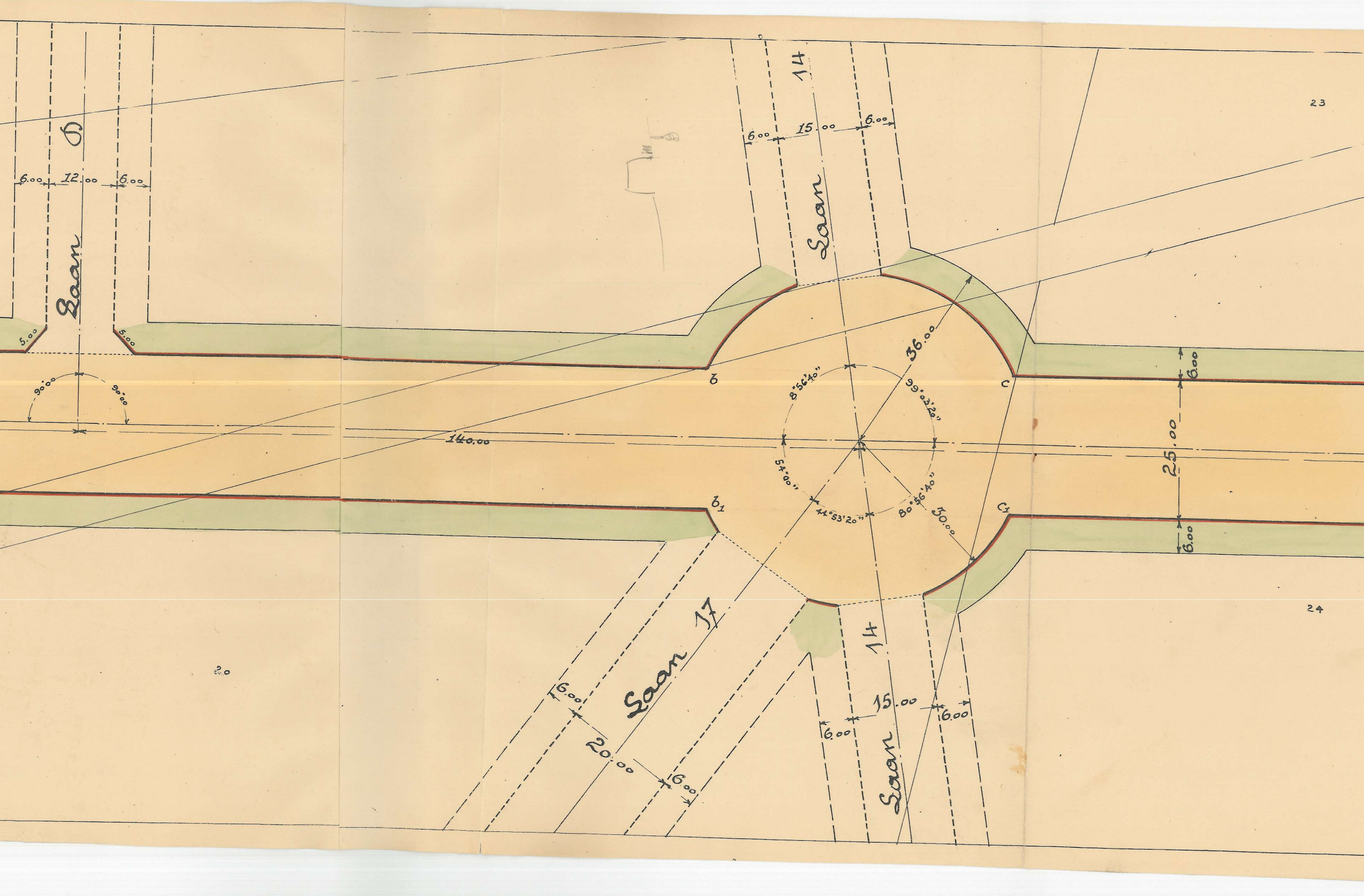
Laan D
6.00
12.00
6.00
5.00
5.00
90°00
90°00
140.00
Laan 14
6.00
15.00
6.00
23
b
c
b1
c1
36.00
8°56'40"
99°03'20"
54°00"
44°53'20"
80°56'40"
30.00
6.00
25.00
6.00
24
20
Laan 17
6.00
20.00
6.00
Laan 14
6.00
15.00
6.00

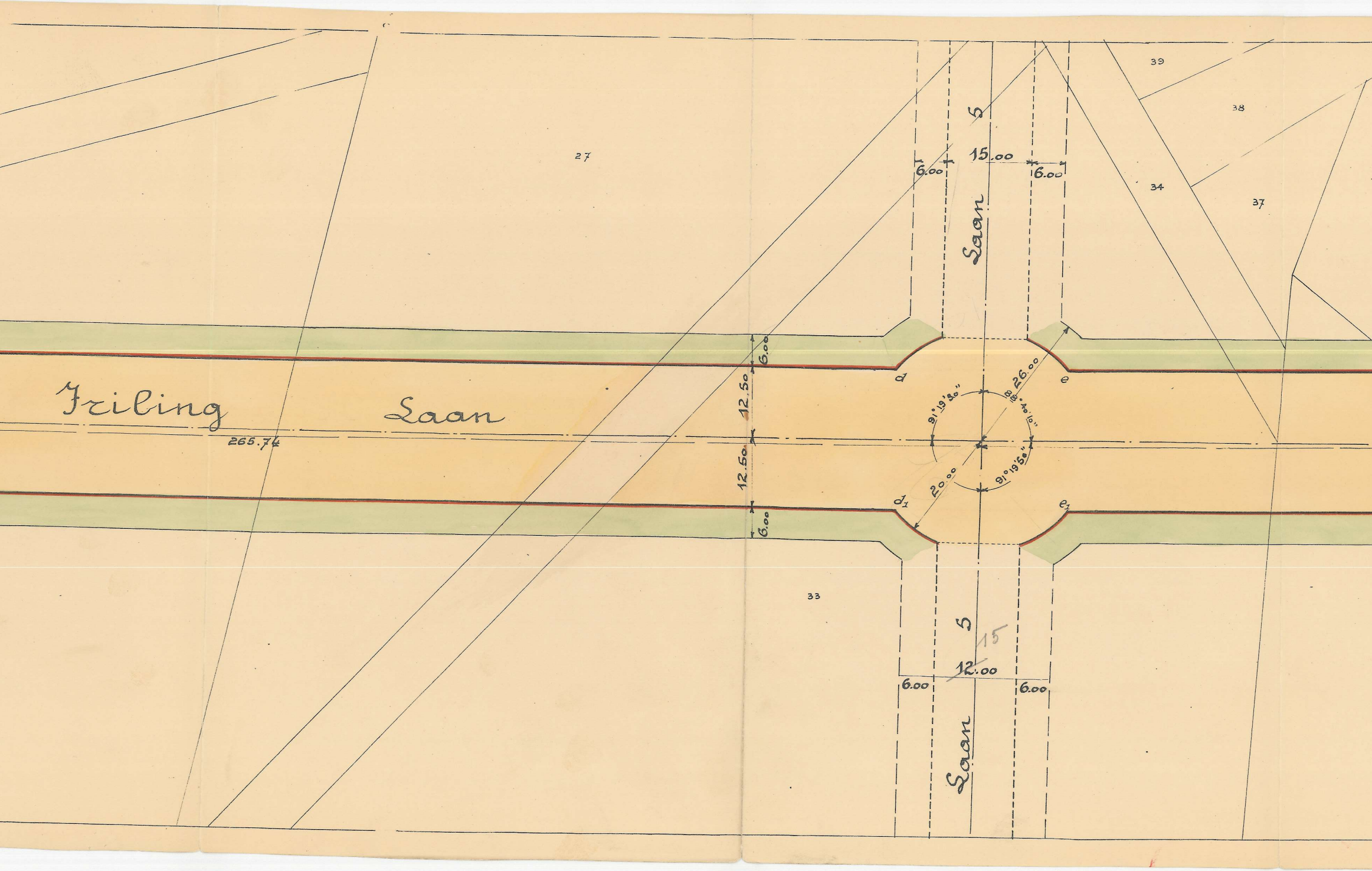

Iriling Laan
Laan 5
Laan 5
27
33
34
37
38
39
265.74
15.00
6.00
6.00
6.00
12.50
12.50
6.00
d
e
d1
e1
26.00
20.00
91°19'50"
88°40'10"
91°19'50"
15
12.00
6.00
6.00

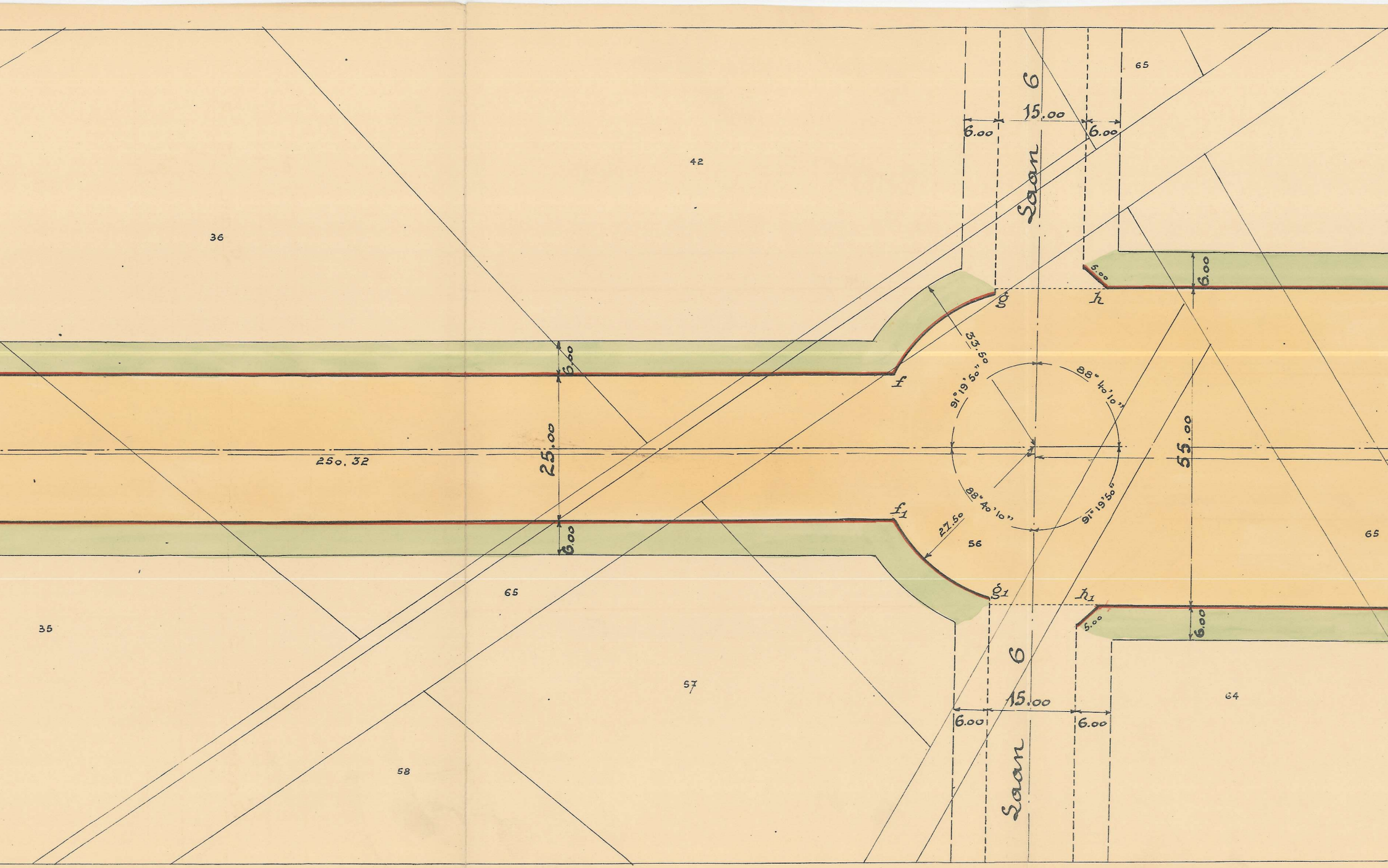
65
6.00
15.00
6.00
Saan 6
42
36
6.00
5.00
g
h
33.50
f
91°19'50"
88°40'10"
6.00
25.00
250.32
55.00
88°40'10"
91°19'50"
f1
27.50
56
65
6.00
65
g1
h1
5.00
6.00
35
57
6
15.00
6.00
6.00
64
Saan
58

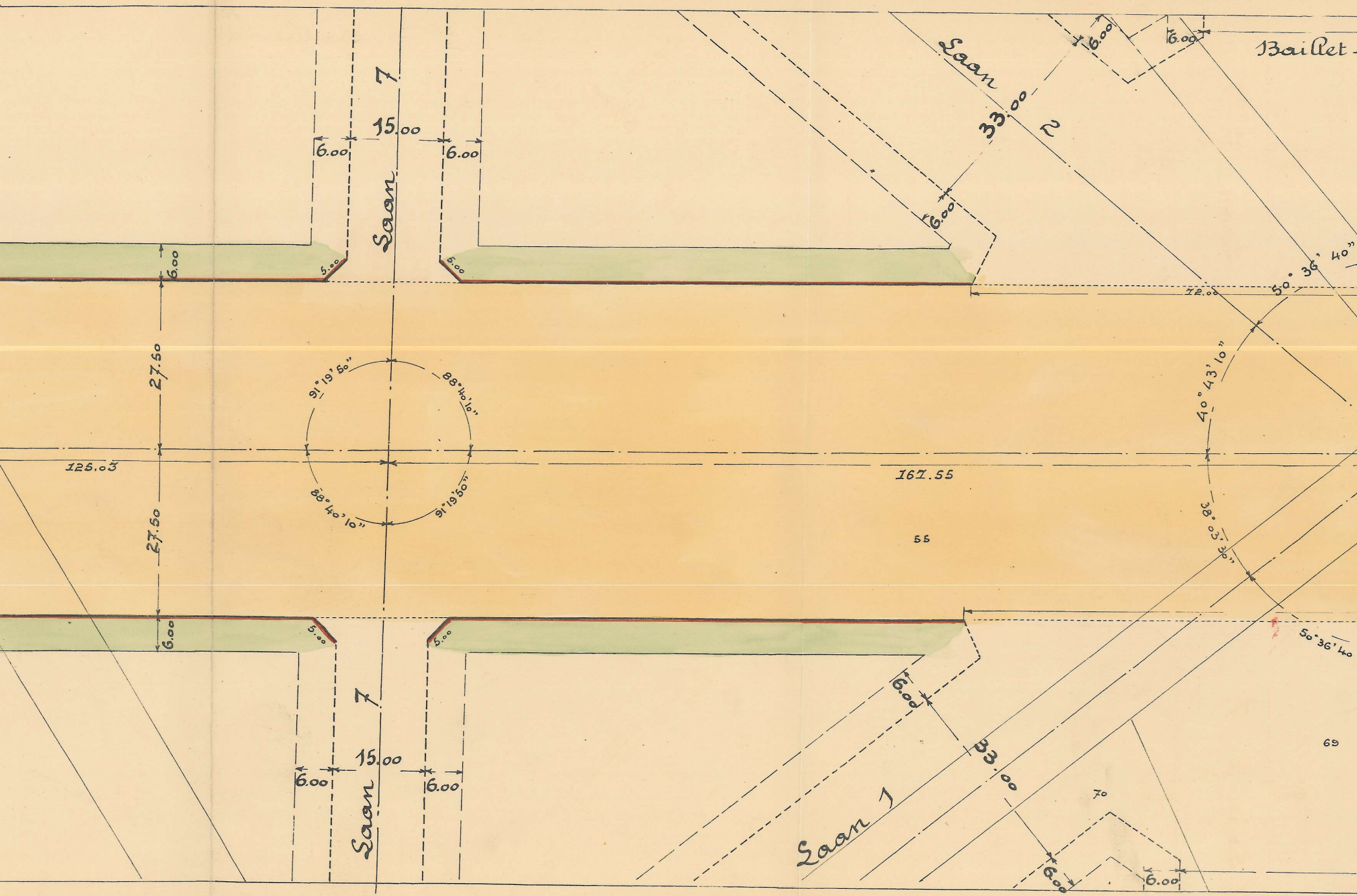
Baillet-
Laan 2
33.00
6.00
6.00
6.00
Laan 7
15.00
6.00
6.00
6.00
5.00
5.00
72.00
50° 36' 40"
27.50
91°19'50"
88°40'10"
40°43'10"
125.03
167.55
88°40'10"
91°19'50"
38°03'30"
27.50
55
5.00
5.00
6.00
50°36'40
6.00
Laan 7
15.00
6.00
6.00
33.00
69
70
Laan 1
6.00
6.00

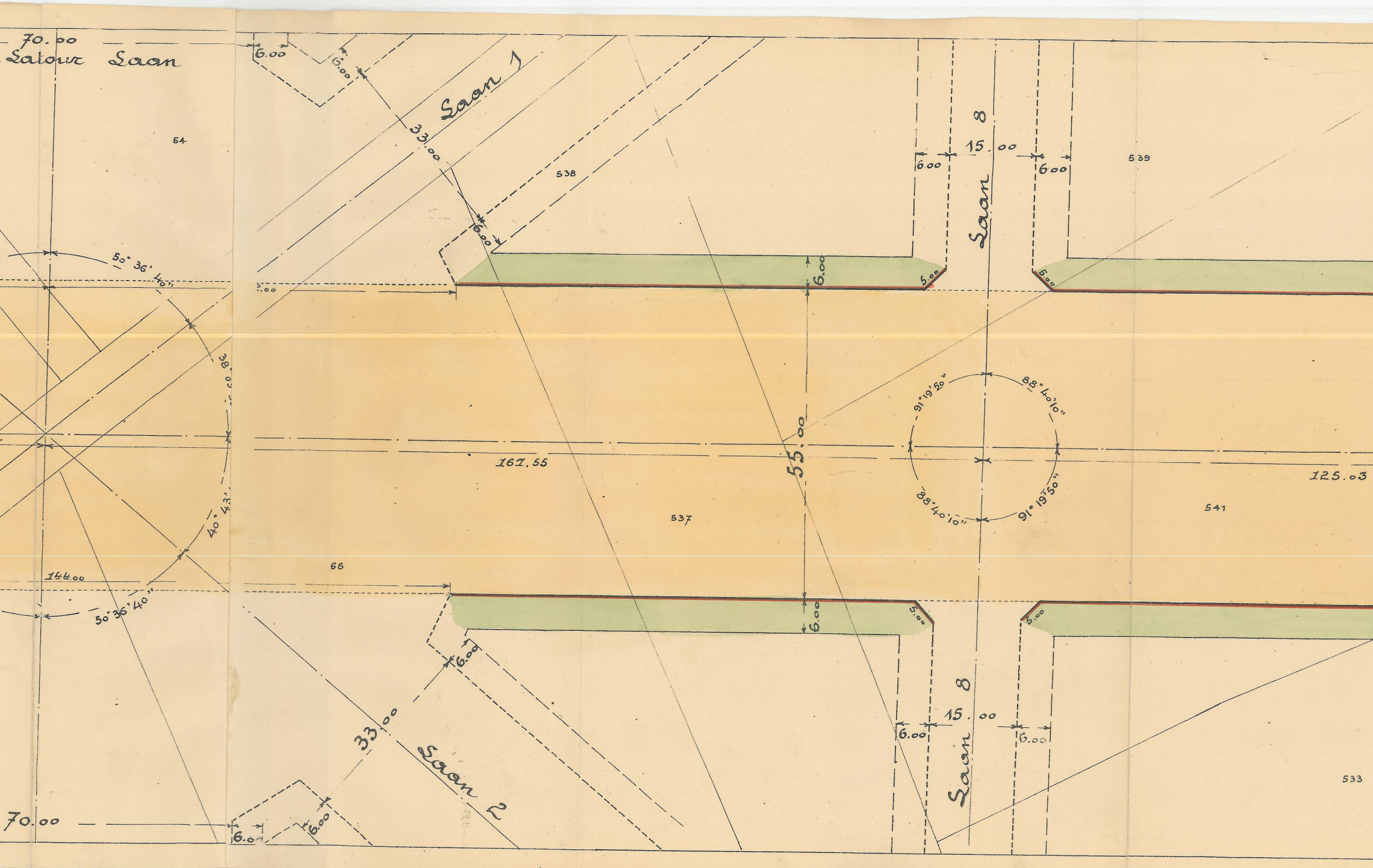
70.00
Latour Laan
6.00
6.00
Laan 1
33.00
54
538
6.00
Laan 8
15.00
6.00
6.00
539
50° 36' 40"
6.00
5.00
5.00
38° 00
40° 43'
161.55
55.00
91°19'50"
88°40'10"
88°40'10"
91°19'50"
125.03
537
541
66
144.00
50°36'40"
6.00
5.00
5.00
6.00
33.00
Laan 2
Laan 8
15.00
6.00
6.00
533
70.00
6.00
6.00

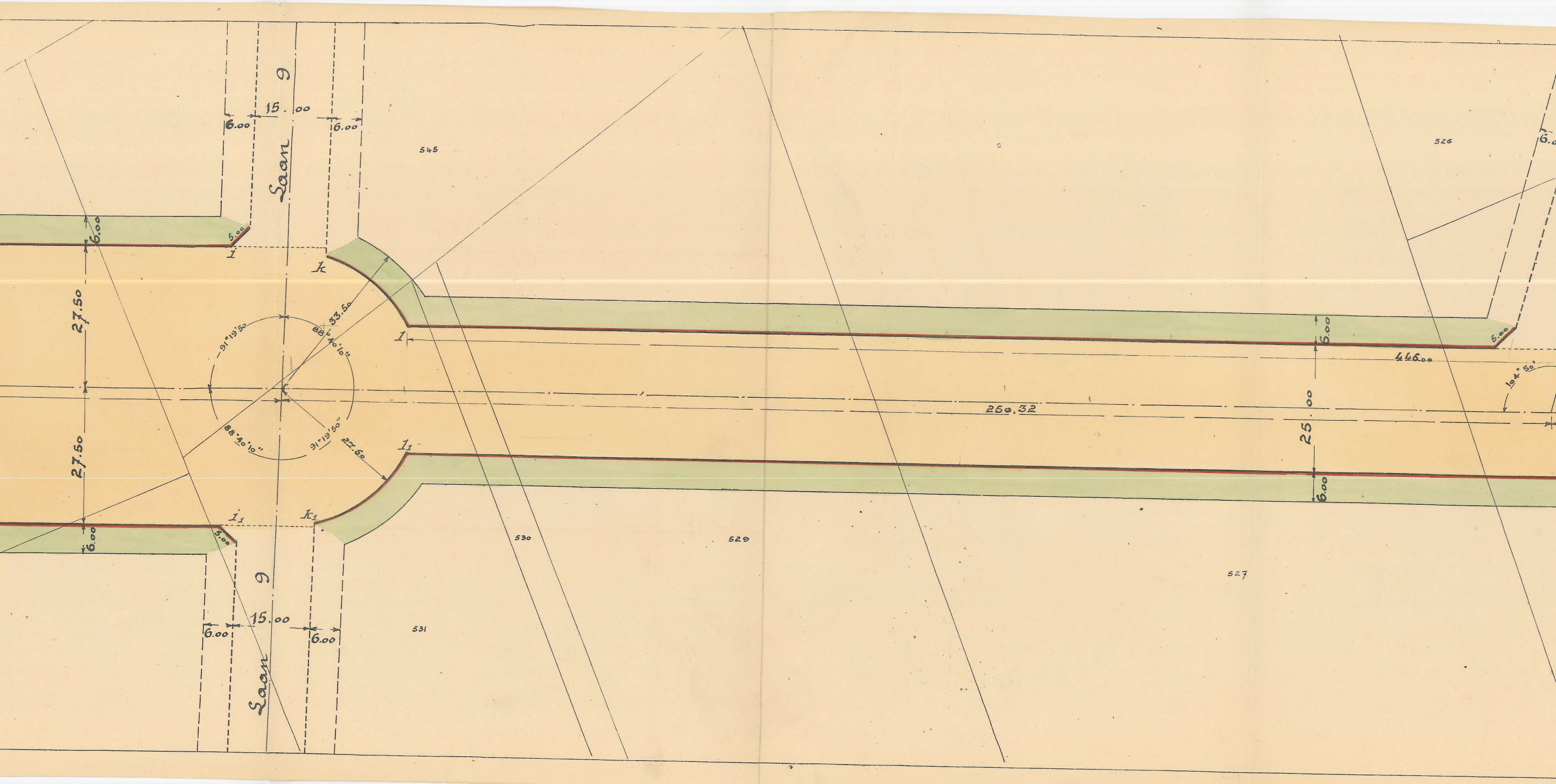
Laan 9
15.00
6.00
6.00
545
526
6.0
6.00
5.00
i
k
27.50
33.50
91°19'50"
88°40'10"
l
6.00
5.00
446.00
104°50'
250.32
25.00
88°40'10"
91°19'50"
27.60
l₁
27.50
6.00
i₁
k₁
5.00
6.00
530
529
527
Laan 9
6.00
15.00
6.00
531
Laan

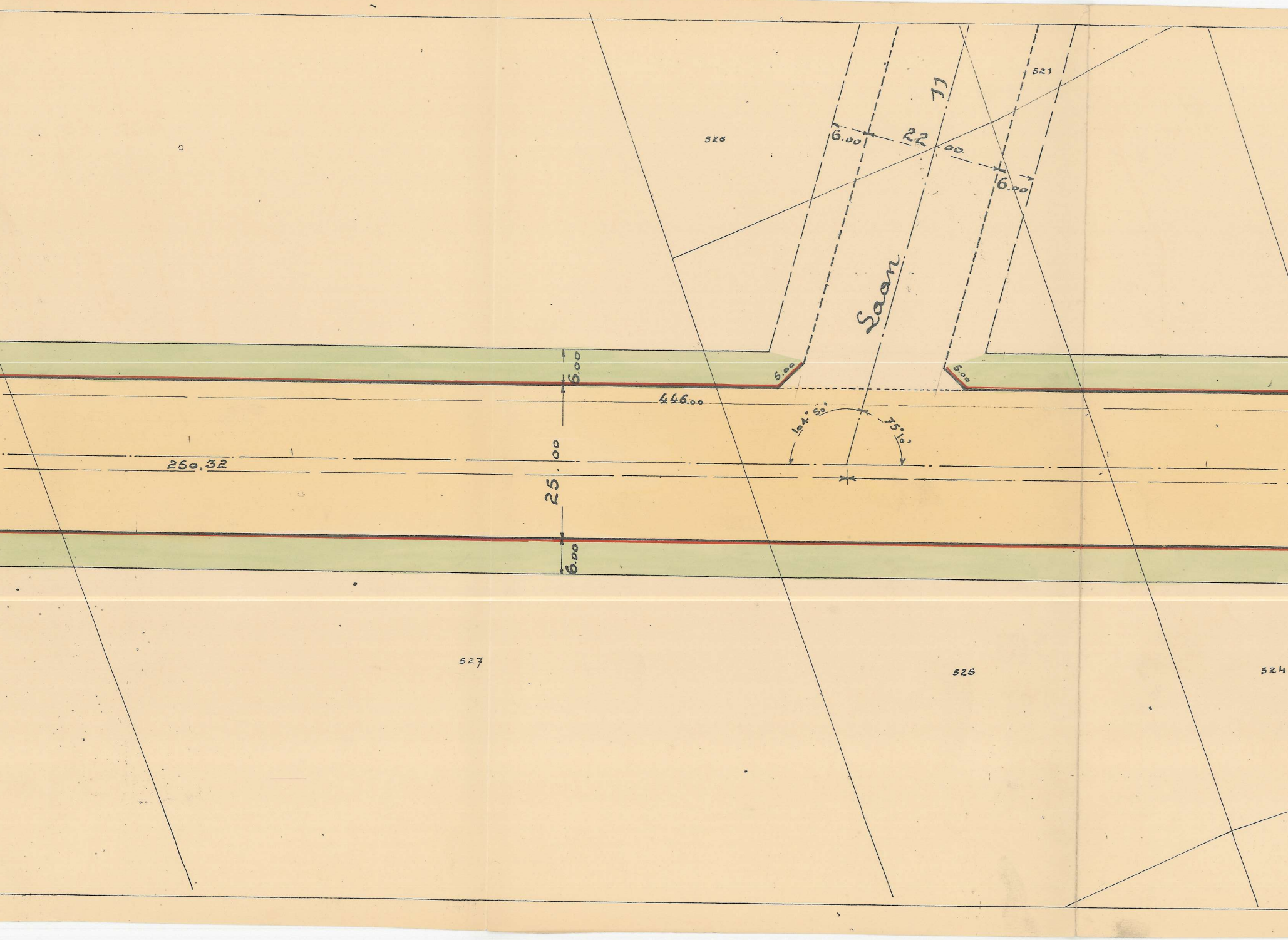
526
521
Laan II
6.00
22.00
6.00
5.00
5.00
6.00
446.00
104° 50'
75° 10'
250.32
25.00
6.00
527
525
524

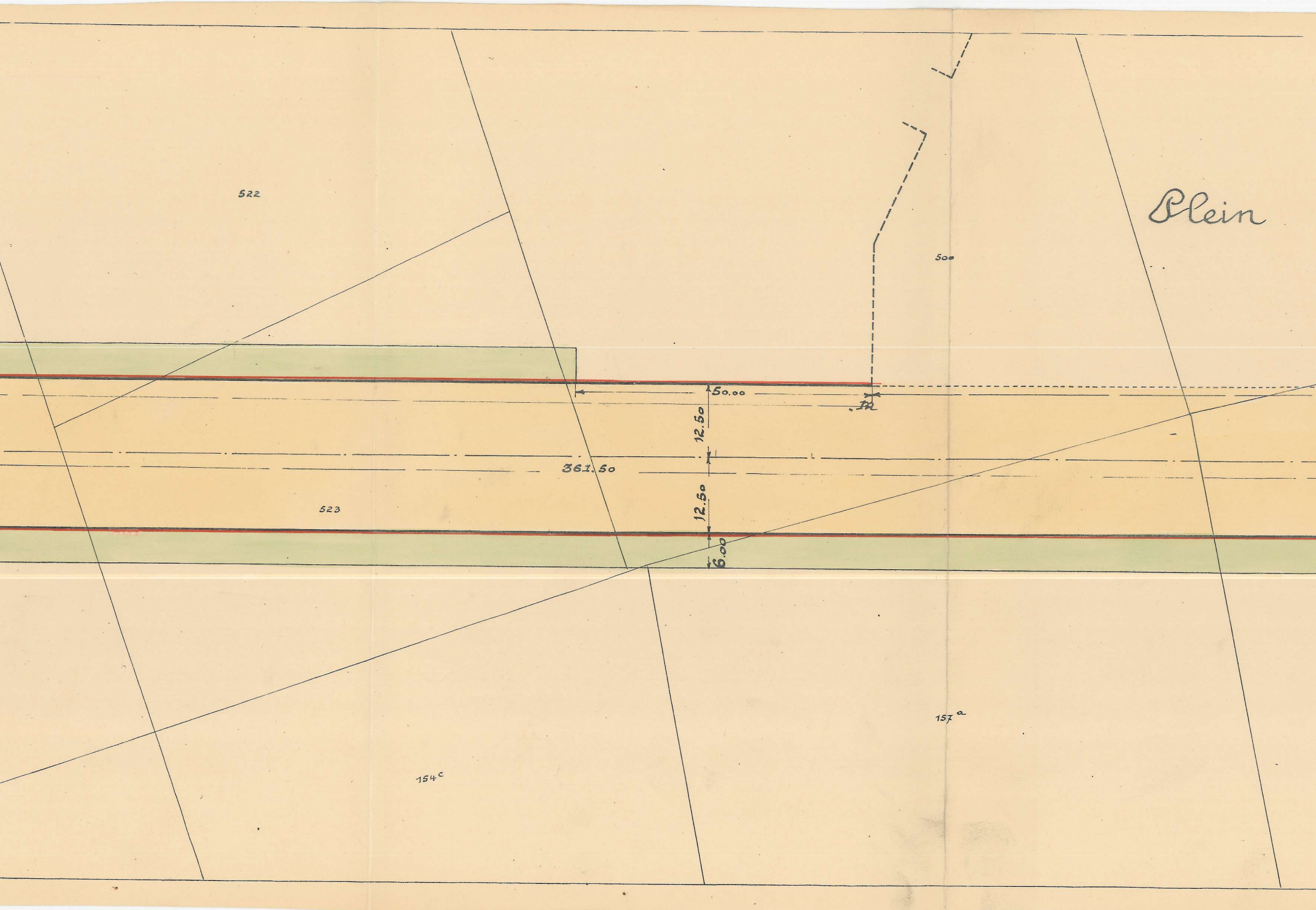
522
500
Plein
50.00
12.50
361.50
12.50
523
6.00
157a
154c

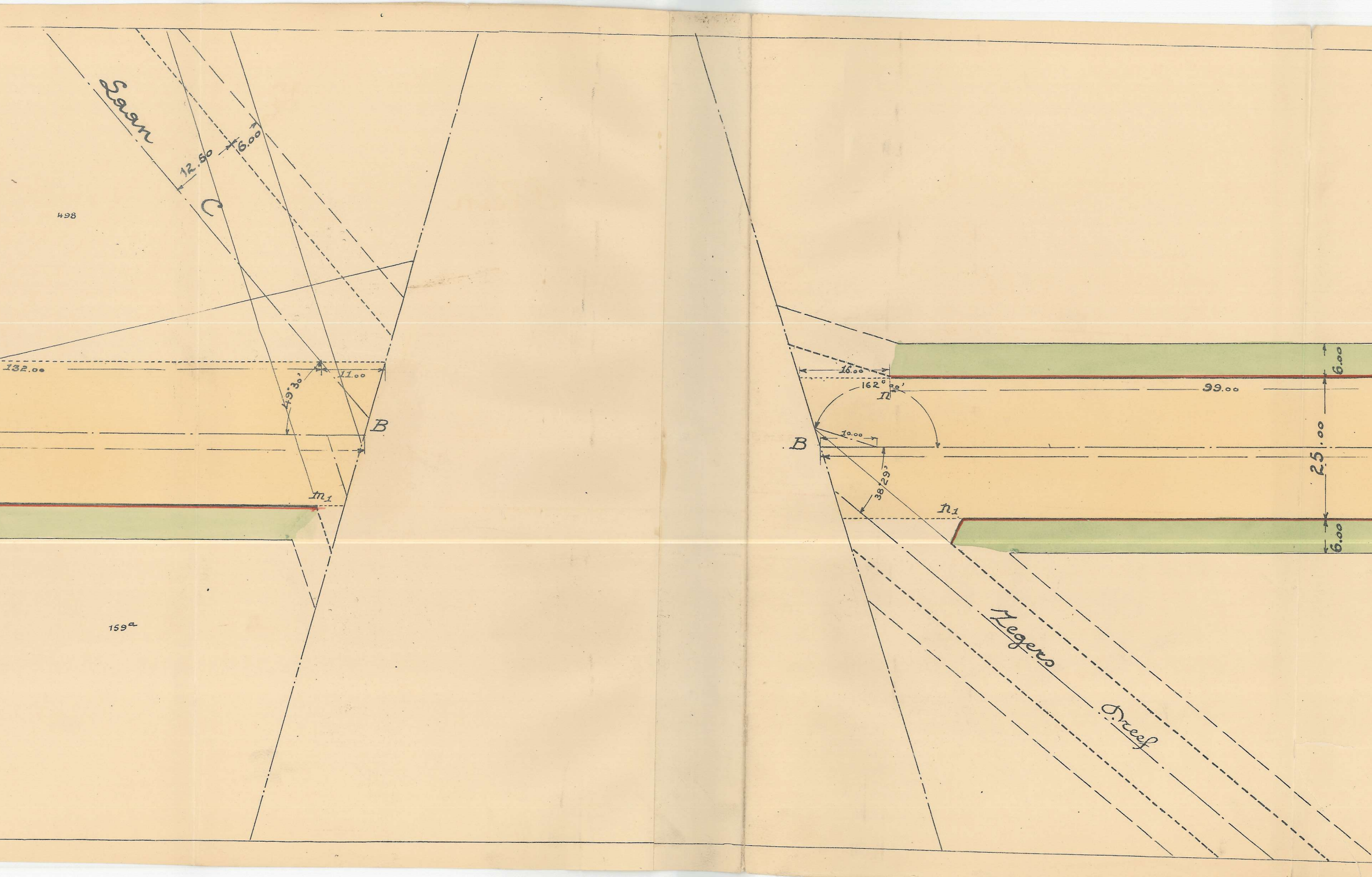
Laan
12.50
6.00
C
498
132.00
11.00
49°30'
B
m1
159a
16.00
162° 20'
n
99.00
10.00
B
25.00
38°29'
n1
6.00
6.00
Zegers Dreef

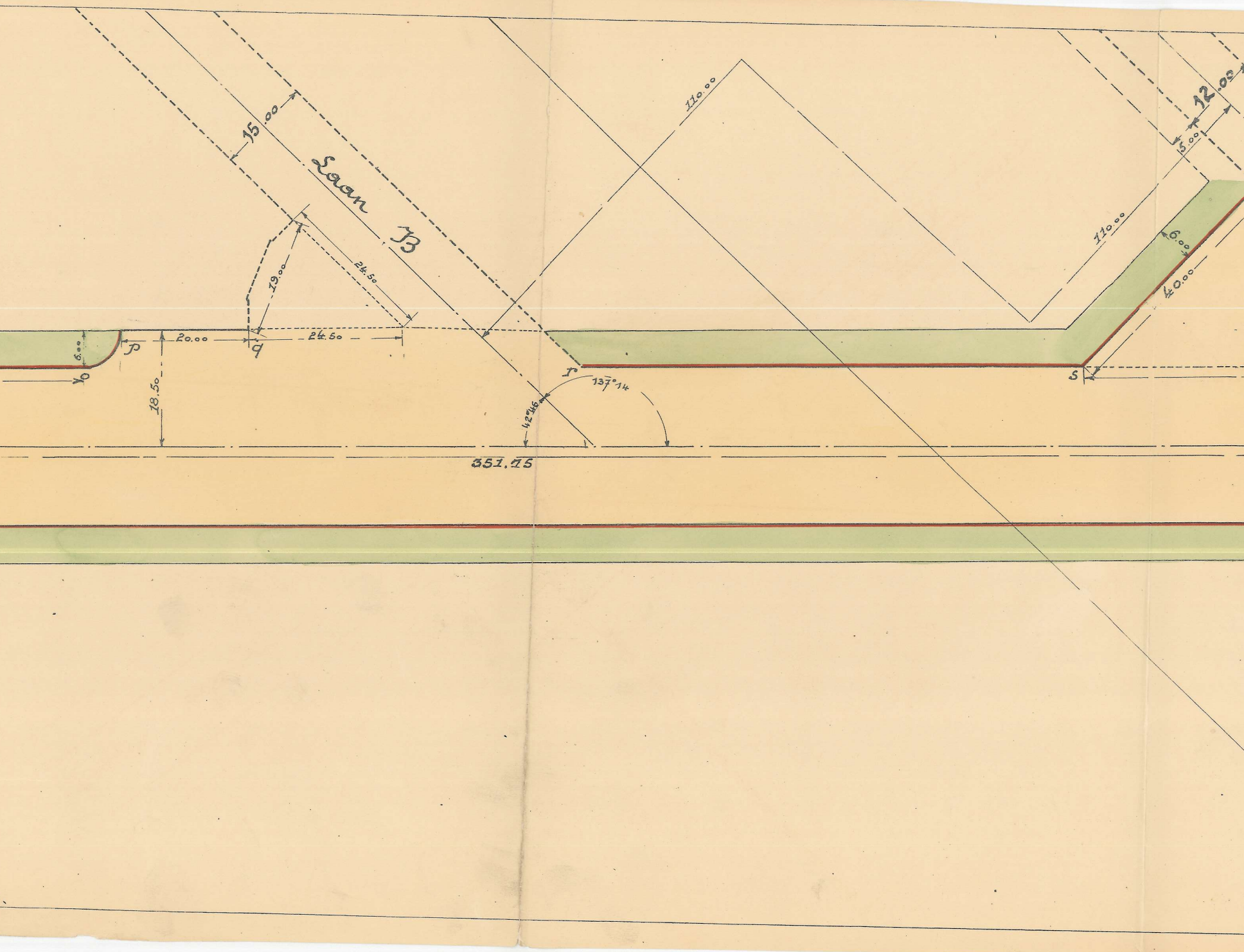
15.00
Laan B
24.50
19.00
110.00
110.00
12.00
5.00
6.00
40.00
6.00
r0
p
20.00
q
24.50
r
s
18.50
137°14
42°46
351.75

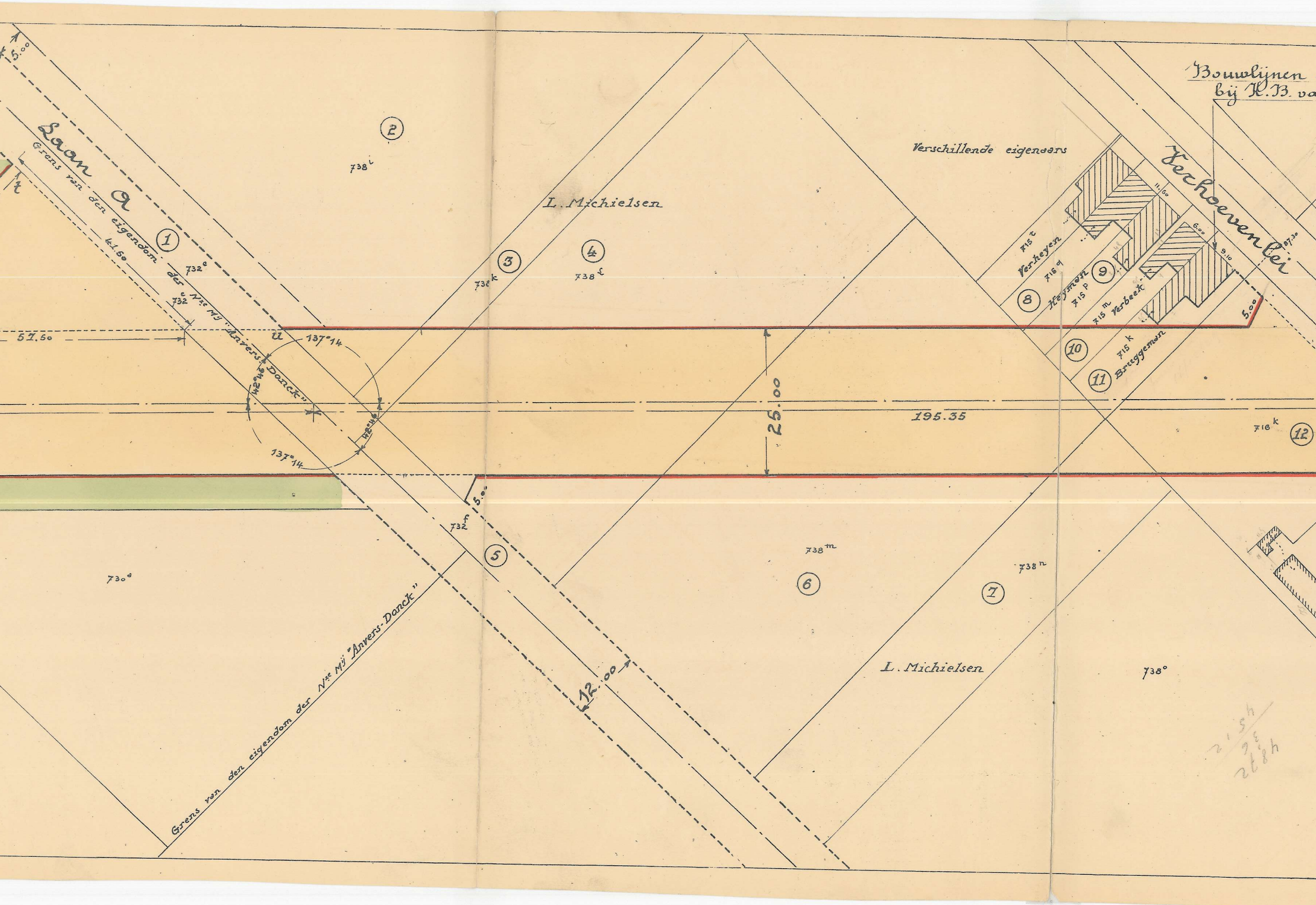
Bouwlijnen
bij K.B. va
Laan a
Grens van den eigendom der Nle Mij "Anvers-Donck"
Grens van den eigendom der Nle Mij "Anvers-Donck"
Verschillende eigenaars
L. Michielsen
L. Michielsen
Verhoevenlei
Verheyen
Heyman
Verbeek
Bruggeman
1
2
3
4
5
6
7
8
9
10
11
12
732e
732e
738l
738k
738l
732f
730d
738m
738n
738o
715t
716q
715p
715m
715k
716k
5.00
41.50
57.50
137°14
137°14
42°46
42°46
u
t
25.00
195.35
5.00
5.00
12.00
11.60
6.00
9.10
87.30

goedgekeurd
n 16 Februari 1914.

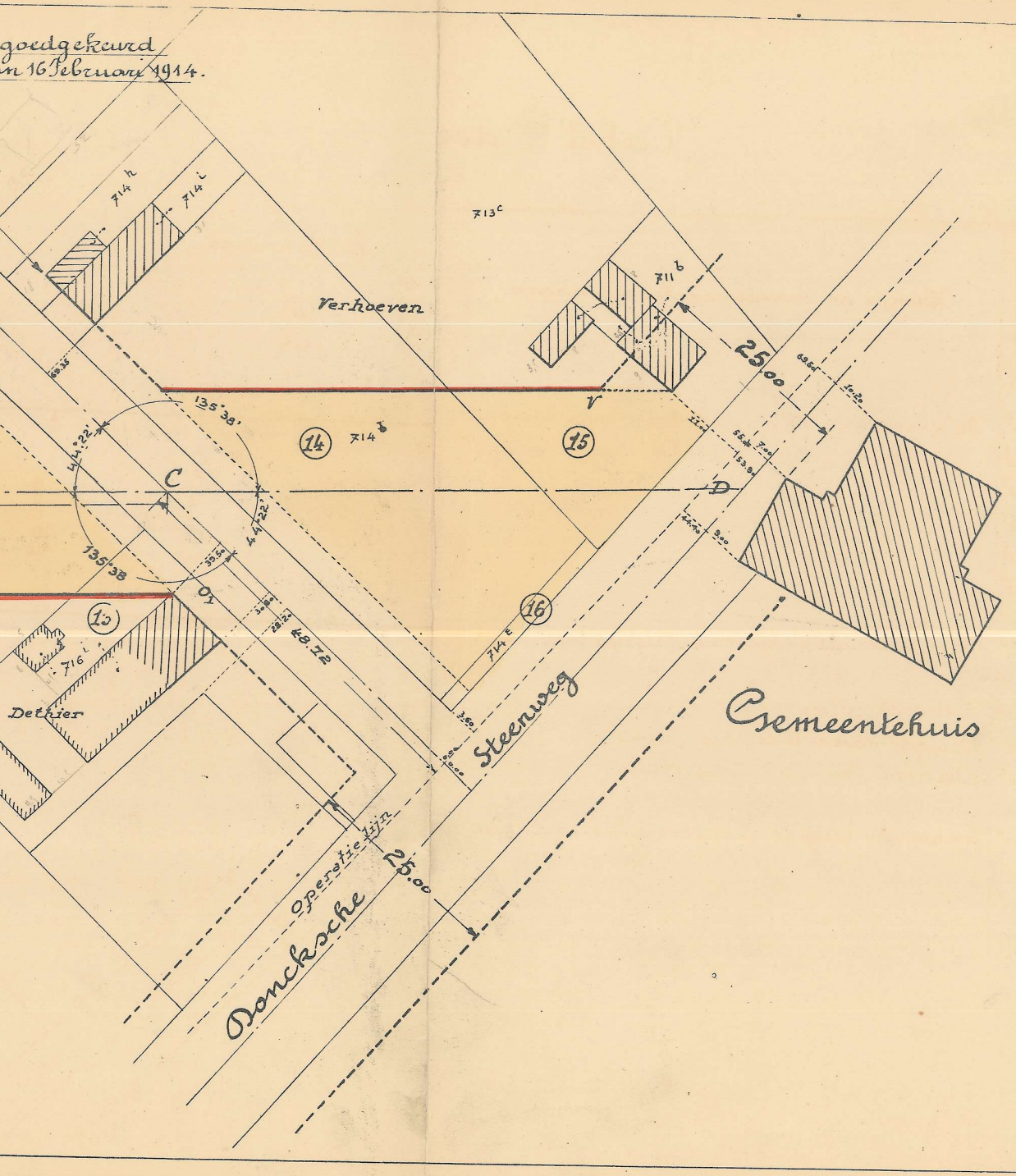
714 h
714 i
713c
Verhoeven
711 b
25.00
135°38'
44°22'
14
714 b
15
V
C
D
135°38'
O1
48.72
13
716 i
714 E
16
Dethier
Steenweg
Gemeentehuis
Operatielijn
25.00
Doncksche

Tabel

Nummer van het plan	Kadastrale wijk	Nᵉ kadastraal pla	Namen en voornamen der eigenaars
1		732^{e}	Michielsen - Mol, Wedᵉ Lodewijk (Aldeg Elisabeth)
2		738^{i}	
3		738^{k}	
4		738^{l}	
5		732^{f}	
6		738^{m}	
7		738^{n}	
8		715^{q}	Heyman - D'Huyvetter, Alfons, Jozef.
9		715^{p}	
10		715^{m}	Verberck, Peter, Jan
11		715^{k}	Bruggemans - Wouters, Frans.
12		716^{k}	Dethier, Armand, Jozef, Alois.
13		716^{i}	
14		714^{b}	Verhoeven Jozef en Verhoeven, Maria, Cath
15		713^{c}	
16		714^{e}	

der onteigeningen.

	Woonplaats	Aard van het perceel	Oppervlakte van het perceel volgens de kadastrale aanduidingen H	A	C	Oppervlakte van de onteigening volgens opmeting ter plaatse H	A	C	Opmerkingen
onde.	Brasschaat	dreef		4	65				
		bouwland		47	20				
		id.		6	45				
		id.		39	40				
		dreef		10	25				
		bouwland		45	80				
		id.		17	05				
	id.	huis		1	85				
		id.		2	40				
	id.	id.		2	20				
	id.	id.		3	35				
	Antwerpen	tuin		19	35				
		huis		8	35				
arina	Brasschaat	bouwland		18	35				
		tuin		21	00				
		id.		0	55				